Terrains de piégeage du Québec
Classés par UGAF

Livrable pour le projet de développement d'outils pour l'implication des trappeurs à la GIR
N/RÉF : 6-6480-0020

Document présenté à la Fondation de la faune du Québec
Dans le cadre du programme de subvention GIR

Préparé par : Isabelle Pomerleau ing.f.
Chargée de projet
Fédération des trappeurs gestionnaires du Québec
10 février 2011

Ce projet a été rendu possible grâce à la participation financière du ministère des Ressources naturelles et de la Faune

TABLE DES MATIÈRES

PRÉCISIONS SUR LE DOCUMENT……4
CARTE INDEX DES UGAF……..5
TABLE INDEX DES TERRAINS DE PIÉGEAGE PAR UGAF……6
TERRAIN DE PIÉGEAGE **UGAF 01**…….... 8
DÉTAILS DES TERRAINS DE PIÉGEAGE DE **L'UGAF 01**……..9
TERRAIN DE PIÉGEAGE **UGAF 04**……..12
DÉTAILS DES TERRAINS DE PIÉGEAGE DE **L'UGAF 04**……...…13
TERRAIN DE PIÉGEAGE **UGAF 05**……..19
DÉTAILS DES TERRAINS DE PIÉGEAGE DE **L'UGAF 05**……...……20
TERRAIN DE PIÉGEAGE **UGAF 12**……..23
DÉTAILS DES TERRAINS DE PIÉGEAGE DE **L'UGAF 12**……...…24
TERRAIN DE PIÉGEAGE **UGAF 13**……..25
DÉTAILS DES TERRAINS DE PIÉGEAGE DE **L'UGAF 13**……...…26
TERRAIN DE PIÉGEAGE **UGAF 14**……..28
DÉTAILS DES TERRAINS DE PIÉGEAGE DE **L'UGAF 14**……...…29
TERRAIN DE PIÉGEAGE **UGAF 15**…….31
DÉTAILS DES TERRAINS DE PIÉGEAGE DE **L'UGAF 15**……...……32
TERRAIN DE PIÉGEAGE **UGAF 16**……..34
DÉTAILS DES TERRAINS DE PIÉGEAGE DE **L'UGAF 16**……...……35
TERRAIN DE PIÉGEAGE **UGAF 17**……..36
DÉTAILS DES TERRAINS DE PIÉGEAGE DE **L'UGAF 17**……...……37
TERRAIN DE PIÉGEAGE **UGAF 18**……..39
DÉTAILS DES TERRAINS DE PIÉGEAGE DE **L'UGAF 18**……...……40
TERRAIN DE PIÉGEAGE **UGAF 20**……..41
DÉTAILS DES TERRAINS DE PIÉGEAGE DE **L'UGAF 20**……...……42
TERRAIN DE PIÉGEAGE **UGAF 21**…….44
DÉTAILS DES TERRAINS DE PIÉGEAGE DE **L'UGAF 21**……...……45
TERRAIN DE PIÉGEAGE **UGAF 27**……..46
DÉTAILS DES TERRAINS DE PIÉGEAGE DE **L'UGAF 27**……...…47
TERRAIN DE PIÉGEAGE **UGAF 28**……..48
DÉTAILS DES TERRAINS DE PIÉGEAGE DE **L'UGAF 28**……...……49
TERRAIN DE PIÉGEAGE **UGAF 30**……..50
DÉTAILS DES TERRAINS DE PIÉGEAGE DE **L'UGAF 30**……...…51
TERRAIN DE PIÉGEAGE **UGAF 34**……..52
DÉTAILS DES TERRAINS DE PIÉGEAGE DE **L'UGAF 34**……...……53
TERRAIN DE PIÉGEAGE UGAF 35……..55
DÉTAILS DES TERRAINS DE PIÉGEAGE DE **L'UGAF 35**……...……56
TERRAIN DE PIÉGEAGE UGAF 36……..58
DÉTAILS DES TERRAINS DE PIÉGEAGE DE **L'UGAF 36**……...……59
TERRAIN DE PIÉGEAGE **UGAF 38**……..61
DÉTAILS DES TERRAINS DE PIÉGEAGE DE **L'UGAF 38**……...……62
TERRAIN DE PIÉGEAGE **UGAF 39**……..63
DÉTAILS DES TERRAINS DE PIÉGEAGE DE **L'UGAF 39**……...……64
TERRAIN DE PIÉGEAGE **UGAF 41**……..67
DÉTAILS DES TERRAINS DE PIÉGEAGE DE **L'UGAF 41**……...……68
TERRAIN DE PIÉGEAGE **UGAF 42**……..69

DÉTAILS DES TERRAINS DE PIÉGEAGE DE **L'UGAF 42**……...……70
TERRAIN DE PIÉGEAGE **UGAF 43**…….71
DÉTAILS DES TERRAINS DE PIÉGEAGE DE **L'UGAF 43**……...……72
TERRAIN DE PIÉGEAGE **UGAF 45**……..73
DÉTAILS DES TERRAINS DE PIÉGEAGE DE **L'UGAF 45**……...……74
TERRAIN DE PIÉGEAGE **UGAF 48**……..75
DÉTAILS DES TERRAINS DE PIÉGEAGE DE **L'UGAF 48**……...……76
TERRAIN DE PIÉGEAGE **UGAF 49**……..77
DÉTAILS DES TERRAINS DE PIÉGEAGE DE **L'UGAF 49**……...……78
TERRAIN DE PIÉGEAGE **UGAF 51**……..79
DÉTAILS DES TERRAINS DE PIÉGEAGE DE **L'UGAF 51**……...……80
TERRAIN DE PIÉGEAGE **UGAF 53**……..81
DÉTAILS DES TERRAINS DE PIÉGEAGE DE **L'UGAF 53**……...……82
TERRAIN DE PIÉGEAGE **UGAF 54**……..84
DÉTAILS DES TERRAINS DE PIÉGEAGE DE **L'UGAF 54**……...……85
TERRAIN DE PIÉGEAGE **UGAF 57**……..87
DÉTAILS DES TERRAINS DE PIÉGEAGE DE **L'UGAF 57**……...…88
TERRAIN DE PIÉGEAGE **UGAF 59**……..89
DÉTAILS DES TERRAINS DE PIÉGEAGE DE **L'UGAF 59**……...…90
TERRAIN DE PIÉGEAGE **UGAF 61**……..91
DÉTAILS DES TERRAINS DE PIÉGEAGE DE **L'UGAF 61**……...……92
TERRAIN DE PIÉGEAGE **UGAF 71**……..94
DÉTAILS DES TERRAINS DE PIÉGEAGE DE **L'UGAF 71**……...……95
TERRAIN DE PIÉGEAGE **UGAF 72**……..96
DÉTAILS DES TERRAINS DE PIÉGEAGE DE **L'UGAF 72**……...……97
TERRAIN DE PIÉGEAGE **UGAF 74**……..98
DÉTAILS DES TERRAINS DE PIÉGEAGE DE **L'UGAF 74**……...……99
TERRAIN DE PIÉGEAGE **UGAF 76**……100
DÉTAILS DES TERRAINS DE PIÉGEAGE DE **L'UGAF 76**……....…..101
TERRAIN DE PIÉGEAGE **UGAF 77**……102
DÉTAILS DES TERRAINS DE PIÉGEAGE DE **L'UGAF 77**……..…....…103
TERRAIN DE PIÉGEAGE **UGAF 79**……...…….104
DÉTAILS DES TERRAINS DE PIÉGEAGE DE **L'UGAF 79**…….……105

PRÉCISIONS SUR LE DOCUMENT

Ce document a été produit dans le but de fournir des outils aux trappeurs pour faciliter leur participation à la gestion intégrée des ressources et du territoire. L'objectif étant de leur fournir la cartographie la plus à jour possible de tous les terrains de piégeage à droits exclusifs du Québec.

L'information contenue dans ce document provient du ministère des Ressources naturelles et de la Faune (MRNF). Toutefois, il est important de noter que ces données peuvent comporter certaines lacunes et que le MRNF nous met en garde quant à l'exactitude de celles-ci. Pour cette raison, le contenu de ce document ne devrait être utilisé qu'à titre indicatif et qu'aucune statistique officielle ne devrait en découler.

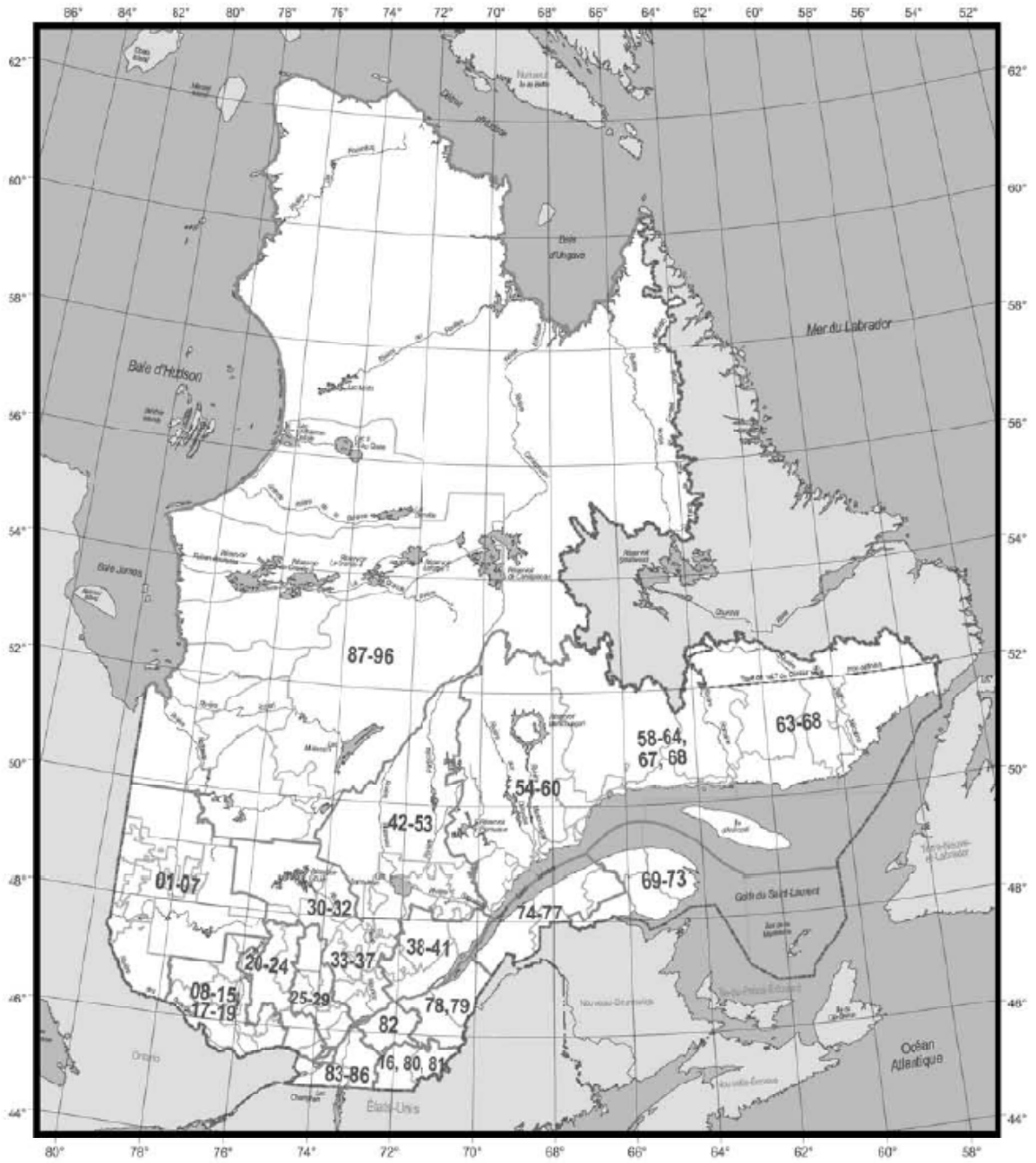

Carte index des UGAF

Légende des cartes des UGAF

Découpages territoriaux

- Réserve faunique
- Pourvoirie à droits exclusifs
- Zone d'exploitation contrôlée (zec)
- Parc national du Québec, parc national du Canada, réserve écologique et territoire d'interdiction de piégeage
- Refuge faunique
- Unité de gestion des animaux à fourrure (UGAF)

Frontières

- Frontière internationale
- Frontière interprovinciale ou interétatique
- Frontière Québec - Terre-Neuve-et-Labrador (cette frontière n'est pas définitive)

Métadonnées

Projection cartographique	Conique de Lambert avec deux parallèles d'échelle conservée (46° et 60°)

0 100 200 km

Sources

Données	Organisme, année
Unité de gestion des animaux à fourrure, territoire faunique, territoire d'interdiction de piégeage	Ministère des Ressources naturelles et de la Faune, 2006
Territoire de conservation et de protection	Ministère du Développement durable, de l'Environnement et des Parcs, 2006

Réalisation

Production	Ministère des Ressources naturelles et de la Faune, Direction générale de l'information géographique en collaboration avec la Direction générale du développement et de l'aménagement de la faune

© Gouvernement du Québec, 3e trimestre 2008

10 février 2011

TABLE INDEX DES TERRAINS DE PIÉGEAGE PAR UGAF

UGAF #	RÉGION ADMINISTRATIVE	CATÉGORIE	NOMBRE DE TERRAIN DE PIÉGEAGE	SUPERFICIE KM^2
01	ABITIBI-TÉMISCAMINGUE	TERRAIN DE PIÉGEAGE	127	12 991,91
02	ABITIBI-TÉMISCAMINGUE	-	-	-
03	ABITIBI-TÉMISCAMINGUE	-	-	-
04	ABITIBI-TÉMISCAMINGUE	TERRAIN DE PIÉGEAGE	247	13 134,56
05	ABITIBI-TÉMISCAMINGUE	TERRAIN DE PIÉGEAGE	122	9 577,99
06	ABITIBI-TÉMISCAMINGUE	RÉSERVE À CASTOR	-	-
07	ABITIBI-TÉMISCAMINGUE	RÉSERVE À CASTOR	-	-
08	OUTAOUAIS	-	-	-
09	OUTAOUAIS	-	-	-
10	OUTAOUAIS	-	-	-
11	OUTAOUAIS	-	-	-
12	OUTAOUAIS	TERRAIN DE PIÉGEAGE	44	2 235,79
13	OUTAOUAIS	TERRAIN DE PIÉGEAGE	62	3 663,86
14	OUTAOUAIS	TERRAIN DE PIÉGEAGE	64	2 823,21
15	OUTAOUAIS	TERRAIN DE PIÉGEAGE	55	2 477,56
16	ESTRIE	TERRAIN DE PIÉGEAGE	3	166,02
17	OUTAOUAIS	TERRAIN DE PIÉGEAGE	48	2 782,25
18	OUTAOUAIS	TERRAIN DE PIÉGEAGE	40	1 626,95
19	OUTAOUAIS	-	-	-
20	LAURENTIDES	TERRAIN DE PIÉGEAGE	62	2 944,09
21	LAURENTIDES	TERRAIN DE PIÉGEAGE	40	2 198,38
22	LAURENTIDES	-	-	-
23	LAURENTIDES	-	-	-
24	LAURENTIDES	-	-	-
25	LANAUDIÈRE	-	-	-
26	LANAUDIÈRE	-	-	-
27	LANAUDIÈRE	TERRAIN DE PIÉGEAGE	38	1 358,40
28	LANAUDIÈRE	TERRAIN DE PIÉGEAGE	32	1 384,01
29	LANAUDIÈRE	RÉSERVE À CASTOR	-	-
30	MAURICIE	TERRAIN DE PIÉGEAGE	24	1 901,91
31	MAURICIE	RÉSERVE À CASTOR	-	-
32	MAURICIE	RÉSERVE À CASTOR	-	-
33	MAURICIE	-	-	-
34	MAURICIE	TERRAIN DE PIÉGEAGE	49	2 854,57
35	MAURICIE	TERRAIN DE PIÉGEAGE	71	4 238,71
36	MAURICIE	TERRAIN DE PIÉGEAGE	42	2 369,93
37	MAURICIE	-	-	-
38	CAPITALE-NATIONALE	TERRAIN DE PIÉGEAGE	40	2 316,90
39	CAPITALE-NATIONALE	TERRAIN DE PIÉGEAGE	109	7 480,39
40	CAPITALE-NATIONALE	-	-	-
41	CAPITALE-NATIONALE	TERRAIN DE PIÉGEAGE	31	1 044,15
42	SAGUENAY-LAC-ST-JEAN	TERRAIN DE PIÉGEAGE	6	192,54
43	SAGUENAY-LAC-ST-JEAN	TERRAIN DE PIÉGEAGE	12	430,38
44	SAGUENAY-LAC-ST-JEAN	-	-	-
45	SAGUENAY-LAC-ST-JEAN	TERRAIN DE PIÉGEAGE	16	466,40
46	SAGUENAY-LAC-ST-JEAN	-	-	-
47	SAGUENAY-LAC-ST-JEAN	-	-	-
48	SAGUENAY-LAC-ST-JEAN	TERRAIN DE PIÉGEAGE	21	944,94
49	SAGUENAY-LAC-ST-JEAN	TERRAIN DE PIÉGEAGE	7	146,08
50	SAGUENAY-LAC-ST-JEAN	RÉSERVE À CASTOR	-	-
51	SAGUENAY-LAC-ST-JEAN	TERRAIN DE PIÉGEAGE	9	358,01

UGAF	RÉGION ADMINISTRATIVE	CATÉGORIE	NOMBRE DE TERRAIN DE PIÉGEAGE	SUPERFICIE
52	SAGUENAY-LAC-ST-JEAN	-	-	-
53	SAGUENAY-LAC-ST-JEAN	TERRAIN DE PIÉGEAGE	66	3 060,78
54	CÔTE-NORD	TERRAIN DE PIÉGEAGE	83	4 612,63
55	CÔTE-NORD	-	-	-
56	CÔTE-NORD	RÉSERVE À CASTOR	-	-
57	CÔTE-NORD	TERRAIN DE PIÉGEAGE	40	2 142,51
58	CÔTE-NORD	-	-	-
59	CÔTE-NORD	TERRAIN DE PIÉGEAGE	41	3 810,79
60	CÔTE-NORD	-	-	-
61	CÔTE-NORD	TERRAIN DE PIÉGEAGE	69	4 403,89
62	CÔTE-NORD	-	-	-
63	CÔTE-NORD	-	-	-
64	CÔTE-NORD	-	-	-
65	CÔTE-NORD	-	-	-
66	CÔTE-NORD	-	-	-
67	CÔTE-NORD	-	-	-
68	CÔTE-NORD	-	-	-
69	GASPÉSIE-ÎLES-DE-LA-MADELEINE	-	-	-
70	GASPÉSIE-ÎLES-DE-LA-MADELEINE	-	-	-
71	GASPÉSIE-ÎLES-DE-LA-MADELEINE	TERRAIN DE PIÉGEAGE	4	220,91
72	GASPÉSIE-ÎLES-DE-LA-MADELEINE	TERRAIN DE PIÉGEAGE	13	989,00
73	GASPÉSIE-ÎLES-DE-LA-MADELEINE	-	-	-
74	BAS-ST-LAURENT	TERRAIN DE PIÉGEAGE	34	2 066,89
75	BAS-ST-LAURENT	-	-	-
76	BAS-ST-LAURENT	TERRAIN DE PIÉGEAGE	43	2 308,41
77	BAS-ST-LAURENT	TERRAIN DE PIÉGEAGE	7	379,77
78	CHAUDIÈRE-APPALACHES	-	-	-
79	CHAUDIÈRE-APPALACHES	TERRAIN DE PIÉGEAGE	2	111,57
80	ESTRIE	-	-	-
81	ESTRIE	-	-	-
82	CENTRE-DU-QUÉBEC	-	-	-
83	MONTRÉAL-LAVAL-MONTÉRIGIE	-	-	-
84	MONTRÉAL-LAVAL-MONTÉRIGIE	-	-	-
85	MONTRÉAL-LAVAL-MONTÉRIGIE	-	-	-
86	MONTRÉAL-LAVAL-MONTÉRIGIE	-	-	-
87	NORD-DU-QUÉBEC	RÉSERVE À CASTOR	-	-
88	NORD-DU-QUÉBEC	RÉSERVE À CASTOR	-	-
89	NORD-DU-QUÉBEC	RÉSERVE À CASTOR	-	-
90	NORD-DU-QUÉBEC	RÉSERVE À CASTOR	-	-
91	NORD-DU-QUÉBEC	RÉSERVE À CASTOR	-	-
92	NORD-DU-QUÉBEC	RÉSERVE À CASTOR	-	-
93	NORD-DU-QUÉBEC	RÉSERVE À CASTOR	-	-
94	NORD-DU-QUÉBEC	RÉSERVE À CASTOR	-	-
95	NORD-DU-QUÉBEC	RÉSERVE À CASTOR	-	-
96	NORD-DU-QUÉBEC	RÉSERVE À CASTOR	-	-
TOTAL		**Terrains de piégeage**	**1823**	**108 217,04**

Légende

UGAF

01

DESCRIPTION

Polygone exclu

Terrain de piégeage

Zone libre

Terrains de piégeage
UGAF 01

0 5 10 20 30 40 Kilometers

Projection: Nad 83 MTM 7
Source: MRNF 2010
Réalisé: 25 octobre 2010

8 novembre 2010

DÉTAILS DES TERRAINS DE PIÉGEAGE DE L'UGAF #01

UGAF #	RÉGION ADMINISTRATIVE	CATÉGORIE	NOM OU NUMÉRO	SUPERFICIE KM^2
01	Abitibi-Témiscamingue	TERRAIN DE PIÉGEAGE	08-02-0006	100,40
01	Abitibi-Témiscamingue	TERRAIN DE PIÉGEAGE	08-02-0007	85,23
01	Abitibi-Témiscamingue	TERRAIN DE PIÉGEAGE	08-02-0008	74,74
01	Abitibi-Témiscamingue	TERRAIN DE PIÉGEAGE	08-02-0009	92,51
01	Abitibi-Témiscamingue	TERRAIN DE PIÉGEAGE	08-02-0010	102,67
01	Abitibi-Témiscamingue	TERRAIN DE PIÉGEAGE	08-02-0011	89,04
01	Abitibi-Témiscamingue	TERRAIN DE PIÉGEAGE	08-02-0012	98,95
01	Abitibi-Témiscamingue	TERRAIN DE PIÉGEAGE	08-02-0013	88,20
01	Abitibi-Témiscamingue	TERRAIN DE PIÉGEAGE	08-02-0014	102,10
01	Abitibi-Témiscamingue	TERRAIN DE PIÉGEAGE	08-02-0015	82,33
01	Abitibi-Témiscamingue	TERRAIN DE PIÉGEAGE	08-02-0082	120,10
01	Abitibi-Témiscamingue	TERRAIN DE PIÉGEAGE	08-03-0001	84,02
01	Abitibi-Témiscamingue	TERRAIN DE PIÉGEAGE	08-03-0002	85,30
01	Abitibi-Témiscamingue	TERRAIN DE PIÉGEAGE	08-03-0003	84,53
01	Abitibi-Témiscamingue	TERRAIN DE PIÉGEAGE	08-03-0004	90,77
01	Abitibi-Témiscamingue	TERRAIN DE PIÉGEAGE	08-03-0005	92,47
01	Abitibi-Témiscamingue	TERRAIN DE PIÉGEAGE	08-03-0028	80,74
01	Abitibi-Témiscamingue	TERRAIN DE PIÉGEAGE	08-03-0029	132,51
01	Abitibi-Témiscamingue	TERRAIN DE PIÉGEAGE	08-03-0030	75,89
01	Abitibi-Témiscamingue	TERRAIN DE PIÉGEAGE	08-03-0031	72,30
01	Abitibi-Témiscamingue	TERRAIN DE PIÉGEAGE	08-03-0032	90,17
01	Abitibi-Témiscamingue	TERRAIN DE PIÉGEAGE	08-03-0033	92,26
01	Abitibi-Témiscamingue	TERRAIN DE PIÉGEAGE	08-03-0034	81,15
01	Abitibi-Témiscamingue	TERRAIN DE PIÉGEAGE	08-03-0035	76,28
01	Abitibi-Témiscamingue	TERRAIN DE PIÉGEAGE	08-03-0036	87,04
01	Abitibi-Témiscamingue	TERRAIN DE PIÉGEAGE	08-03-0037	146,81
01	Abitibi-Témiscamingue	TERRAIN DE PIÉGEAGE	08-03-0081	144,88
01	Abitibi-Témiscamingue	TERRAIN DE PIÉGEAGE	08-04-0019	101,05
01	Abitibi-Témiscamingue	TERRAIN DE PIÉGEAGE	08-04-0022	100,86
01	Abitibi-Témiscamingue	TERRAIN DE PIÉGEAGE	08-04-0023	101,15
01	Abitibi-Témiscamingue	TERRAIN DE PIÉGEAGE	08-04-0024	79,92
01	Abitibi-Témiscamingue	TERRAIN DE PIÉGEAGE	08-04-0025	85,40
01	Abitibi-Témiscamingue	TERRAIN DE PIÉGEAGE	08-04-0026	86,04
01	Abitibi-Témiscamingue	TERRAIN DE PIÉGEAGE	08-04-0027	94,89
01	Abitibi-Témiscamingue	TERRAIN DE PIÉGEAGE	08-04-0065	113,76
01	Abitibi-Témiscamingue	TERRAIN DE PIÉGEAGE	08-04-0080	89,25
01	Abitibi-Témiscamingue	TERRAIN DE PIÉGEAGE	08-05-0016	86,74
01	Abitibi-Témiscamingue	TERRAIN DE PIÉGEAGE	08-05-0017	90,24
01	Abitibi-Témiscamingue	TERRAIN DE PIÉGEAGE	08-05-0018	92,23
01	Abitibi-Témiscamingue	TERRAIN DE PIÉGEAGE	08-05-0020	91,48
01	Abitibi-Témiscamingue	TERRAIN DE PIÉGEAGE	08-05-0021	97,80
01	Abitibi-Témiscamingue	TERRAIN DE PIÉGEAGE	08-05-0039	71,53
01	Abitibi-Témiscamingue	TERRAIN DE PIÉGEAGE	08-05-0040	83,54
01	Abitibi-Témiscamingue	TERRAIN DE PIÉGEAGE	08-05-0041	158,30

DÉTAILS DES TERRAINS DE PIÉGEAGE DE L'UGAF #01

UGAF #	RÉGION ADMINISTRATIVE	CATÉGORIE	NOM OU NUMÉRO	SUPERFICIE KM^2
01	Abitibi-Témiscamingue	TERRAIN DE PIÉGEAGE	08-05-0042	78,95
01	Abitibi-Témiscamingue	TERRAIN DE PIÉGEAGE	08-05-0043	97,62
01	Abitibi-Témiscamingue	TERRAIN DE PIÉGEAGE	08-05-0044	82,43
01	Abitibi-Témiscamingue	TERRAIN DE PIÉGEAGE	08-05-0045	83,26
01	Abitibi-Témiscamingue	TERRAIN DE PIÉGEAGE	08-05-0046	83,65
01	Abitibi-Témiscamingue	TERRAIN DE PIÉGEAGE	08-05-0047	87,86
01	Abitibi-Témiscamingue	TERRAIN DE PIÉGEAGE	08-05-0048	89,27
01	Abitibi-Témiscamingue	TERRAIN DE PIÉGEAGE	08-05-0049	73,29
01	Abitibi-Témiscamingue	TERRAIN DE PIÉGEAGE	08-05-0050	94,47
01	Abitibi-Témiscamingue	TERRAIN DE PIÉGEAGE	08-05-0051	77,16
01	Abitibi-Témiscamingue	TERRAIN DE PIÉGEAGE	08-05-0052	77,96
01	Abitibi-Témiscamingue	TERRAIN DE PIÉGEAGE	08-05-0053	80,15
01	Abitibi-Témiscamingue	TERRAIN DE PIÉGEAGE	08-05-0054	78,58
01	Abitibi-Témiscamingue	TERRAIN DE PIÉGEAGE	08-05-0055	77,90
01	Abitibi-Témiscamingue	TERRAIN DE PIÉGEAGE	08-05-0056	78,20
01	Abitibi-Témiscamingue	TERRAIN DE PIÉGEAGE	08-05-0057	77,18
01	Abitibi-Témiscamingue	TERRAIN DE PIÉGEAGE	08-05-0058	74,85
01	Abitibi-Témiscamingue	TERRAIN DE PIÉGEAGE	08-05-0060	101,84
01	Abitibi-Témiscamingue	TERRAIN DE PIÉGEAGE	08-05-0061	78,85
01	Abitibi-Témiscamingue	TERRAIN DE PIÉGEAGE	08-05-0062	100,41
01	Abitibi-Témiscamingue	TERRAIN DE PIÉGEAGE	08-05-0063	81,54
01	Abitibi-Témiscamingue	TERRAIN DE PIÉGEAGE	08-05-0064	99,41
01	Abitibi-Témiscamingue	TERRAIN DE PIÉGEAGE	08-05-0066	80,95
01	Abitibi-Témiscamingue	TERRAIN DE PIÉGEAGE	08-05-0067	76,25
01	Abitibi-Témiscamingue	TERRAIN DE PIÉGEAGE	08-05-0068	122,55
01	Abitibi-Témiscamingue	TERRAIN DE PIÉGEAGE	08-05-0069	106,17
01	Abitibi-Témiscamingue	TERRAIN DE PIÉGEAGE	08-05-0070	92,32
01	Abitibi-Témiscamingue	TERRAIN DE PIÉGEAGE	08-05-0072	89,13
01	Abitibi-Témiscamingue	TERRAIN DE PIÉGEAGE	08-05-0073	44,21
01	Abitibi-Témiscamingue	TERRAIN DE PIÉGEAGE	08-05-0074	51,39
01	Abitibi-Témiscamingue	TERRAIN DE PIÉGEAGE	08-05-0075	43,03
01	Abitibi-Témiscamingue	TERRAIN DE PIÉGEAGE	08-05-0076	45,07
01	Abitibi-Témiscamingue	TERRAIN DE PIÉGEAGE	08-05-0077	76,32
01	Abitibi-Témiscamingue	TERRAIN DE PIÉGEAGE	08-05-0078	78,97
01	Abitibi-Témiscamingue	TERRAIN DE PIÉGEAGE	08-05-0079	100,22
01	Abitibi-Témiscamingue	TERRAIN DE PIÉGEAGE	08-11-0100	41,98
01	Abitibi-Témiscamingue	TERRAIN DE PIÉGEAGE	08-11-0102	100,22
01	Abitibi-Témiscamingue	TERRAIN DE PIÉGEAGE	08-11-0104	77,33
01	Abitibi-Témiscamingue	TERRAIN DE PIÉGEAGE	08-11-0105	44,13
01	Abitibi-Témiscamingue	TERRAIN DE PIÉGEAGE	08-11-0106	63,91
01	Abitibi-Témiscamingue	TERRAIN DE PIÉGEAGE	08-11-0107	44,21
01	Abitibi-Témiscamingue	TERRAIN DE PIÉGEAGE	08-11-0108	80,85
01	Abitibi-Témiscamingue	TERRAIN DE PIÉGEAGE	08-11-0109	78,07
01	Abitibi-Témiscamingue	TERRAIN DE PIÉGEAGE	08-11-0110	78,67
01	Abitibi-Témiscamingue	TERRAIN DE PIÉGEAGE	08-11-0111	77,85
01	Abitibi-Témiscamingue	TERRAIN DE PIÉGEAGE	08-11-0112	77,12
01	Abitibi-Témiscamingue	TERRAIN DE PIÉGEAGE	08-11-0113	111,05

DÉTAILS DES TERRAINS DE PIÉGEAGE DE L'UGAF #01

UGAF #	RÉGION ADMINISTRATIVE	CATÉGORIE	NOM OU NUMÉRO	SUPERFICIE KM^2
01	Abitibi-Témiscamingue	TERRAIN DE PIÉGEAGE	08-11-0114	121,39
01	Abitibi-Témiscamingue	TERRAIN DE PIÉGEAGE	08-11-0116	72,71
01	Abitibi-Témiscamingue	TERRAIN DE PIÉGEAGE	08-11-0117	44,14
01	Abitibi-Témiscamingue	TERRAIN DE PIÉGEAGE	08-11-0118	79,90
01	Abitibi-Témiscamingue	TERRAIN DE PIÉGEAGE	08-11-0119	77,14
01	Abitibi-Témiscamingue	TERRAIN DE PIÉGEAGE	08-11-0120	81,04
01	Abitibi-Témiscamingue	TERRAIN DE PIÉGEAGE	08-11-0121	100,18
01	Abitibi-Témiscamingue	TERRAIN DE PIÉGEAGE	08-11-0122	51,09
01	Abitibi-Témiscamingue	TERRAIN DE PIÉGEAGE	08-11-0123	79,15
01	Abitibi-Témiscamingue	TERRAIN DE PIÉGEAGE	08-11-0124	53,13
01	Abitibi-Témiscamingue	TERRAIN DE PIÉGEAGE	08-11-0125	55,08
01	Abitibi-Témiscamingue	TERRAIN DE PIÉGEAGE	08-11-0126	76,08
01	Abitibi-Témiscamingue	TERRAIN DE PIÉGEAGE	08-11-0127	122,59
01	Abitibi-Témiscamingue	TERRAIN DE PIÉGEAGE	08-11-0128	100,65
01	Abitibi-Témiscamingue	TERRAIN DE PIÉGEAGE	08-11-0129	48,22
01	Abitibi-Témiscamingue	TERRAIN DE PIÉGEAGE	08-11-0130	79,43
01	Abitibi-Témiscamingue	TERRAIN DE PIÉGEAGE	08-11-0131	38,06
01	Abitibi-Témiscamingue	TERRAIN DE PIÉGEAGE	08-11-0132	96,49
01	Abitibi-Témiscamingue	TERRAIN DE PIÉGEAGE	08-11-0133	36,94
01	Abitibi-Témiscamingue	TERRAIN DE PIÉGEAGE	08-11-0134	36,67
01	Abitibi-Témiscamingue	TERRAIN DE PIÉGEAGE	08-11-0135	36,17
01	Abitibi-Témiscamingue	TERRAIN DE PIÉGEAGE	08-11-0136	94,76
01	Abitibi-Témiscamingue	TERRAIN DE PIÉGEAGE	08-11-0137	36,54
01	Abitibi-Témiscamingue	TERRAIN DE PIÉGEAGE	08-11-0138	36,71
01	Abitibi-Témiscamingue	TERRAIN DE PIÉGEAGE	08-11-0139	44,95
01	Abitibi-Témiscamingue	TERRAIN DE PIÉGEAGE	08-11-0140	38,37
01	Abitibi-Témiscamingue	TERRAIN DE PIÉGEAGE	08-11-0141	73,38
01	Abitibi-Témiscamingue	TERRAIN DE PIÉGEAGE	08-11-0143	35,57
01	Abitibi-Témiscamingue	TERRAIN DE PIÉGEAGE	08-11-0144	44,00
01	Abitibi-Témiscamingue	TERRAIN DE PIÉGEAGE	08-11-0145	41,90
01	Abitibi-Témiscamingue	TERRAIN DE PIÉGEAGE	08-11-0146	44,39
01	Abitibi-Témiscamingue	TERRAIN DE PIÉGEAGE	08-11-0147	137,18
01	Abitibi-Témiscamingue	TERRAIN DE PIÉGEAGE	08-11-0148	83,65
01	Abitibi-Témiscamingue	TERRAIN DE PIÉGEAGE	08-11-0150	46,71
01	Abitibi-Témiscamingue	TERRAIN DE PIÉGEAGE	08-11-0169	43,95
01	Abitibi-Témiscamingue	TERRAIN DE PIÉGEAGE	La Réserve Beauchêne	204,59
01	Abitibi-Témiscamingue	Zone libre	Témis-Abi-Belle	2 584,68
01	Abitibi-Témiscamingue	Zone libre	Kipawa	148,30
01	Abitibi-Témiscamingue	Polygone exclu	Polygone exclu	31,03
Nombre total		**Terrains de piégeage**		**127**
Superficie moyenne		**Terrains de piégeage**		**81,95**
Superficie totale		**Terrains de piégeage**		**12 991,91**
		Zones libres		**2 732,98**
		Polygones exclus		**31,03**

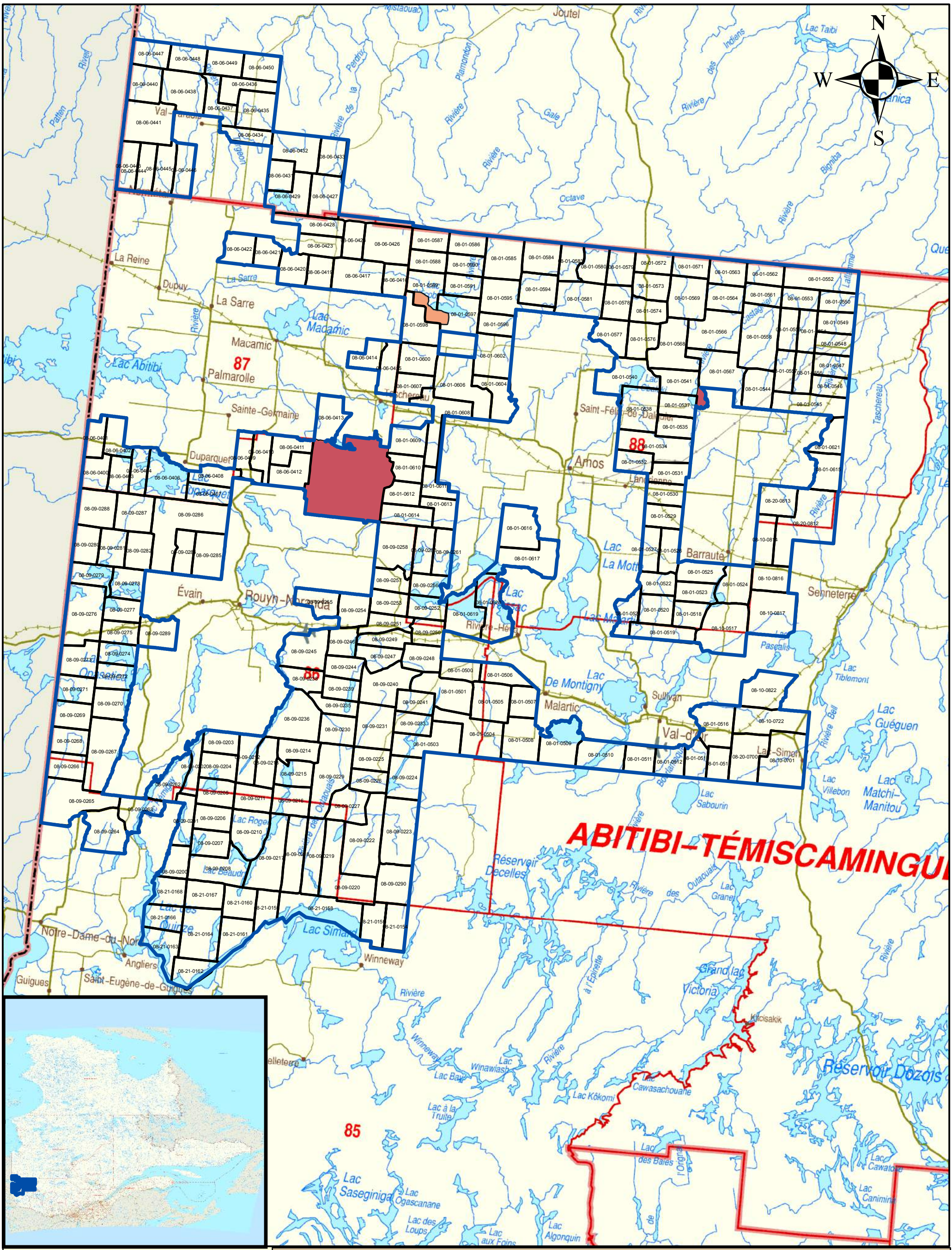

Légende

UGAF

04

DESCRIPTION

Polygone exclu

Terrain de piégeage

Zone libre

Terrains de piégeage
UGAF 04

0 5 10 20 30 40

Kilometers

Projection: Nad 83 MTM 7
Source: MRNF 2010
Réalisé: 25 octobre 2010

FTGQ
Fédération des Trappeurs Gestionnaires du Québec

8 novembre 2010

DÉTAILS L'UGAF #04

UGAF #	RÉGION ADMINISTRATIVE	CATÉGORIE	NOM OU NUMÉRO	SUPERFICIE KM^2
4	Abitibi-Témiscamingue	TERRAIN DE PIÉGEAGE	08-01-0500	35,89
4	Abitibi-Témiscamingue	TERRAIN DE PIÉGEAGE	08-01-0501	76,46
4	Abitibi-Témiscamingue	TERRAIN DE PIÉGEAGE	08-01-0503	82,31
4	Abitibi-Témiscamingue	TERRAIN DE PIÉGEAGE	08-01-0504	87,25
4	Abitibi-Témiscamingue	TERRAIN DE PIÉGEAGE	08-01-0505	66,65
4	Abitibi-Témiscamingue	TERRAIN DE PIÉGEAGE	08-01-0506	39,53
4	Abitibi-Témiscamingue	TERRAIN DE PIÉGEAGE	08-01-0507	39,43
4	Abitibi-Témiscamingue	TERRAIN DE PIÉGEAGE	08-01-0508	72,62
4	Abitibi-Témiscamingue	TERRAIN DE PIÉGEAGE	08-01-0509	73,89
4	Abitibi-Témiscamingue	TERRAIN DE PIÉGEAGE	08-01-0510	60,27
4	Abitibi-Témiscamingue	TERRAIN DE PIÉGEAGE	08-01-0511	38,20
4	Abitibi-Témiscamingue	TERRAIN DE PIÉGEAGE	08-01-0512	39,42
4	Abitibi-Témiscamingue	TERRAIN DE PIÉGEAGE	08-01-0513	36,64
4	Abitibi-Témiscamingue	TERRAIN DE PIÉGEAGE	08-01-0514	34,41
4	Abitibi-Témiscamingue	TERRAIN DE PIÉGEAGE	08-01-0516	69,79
4	Abitibi-Témiscamingue	TERRAIN DE PIÉGEAGE	08-01-0518	37,84
4	Abitibi-Témiscamingue	TERRAIN DE PIÉGEAGE	08-01-0519	45,87
4	Abitibi-Témiscamingue	TERRAIN DE PIÉGEAGE	08-01-0520	47,03
4	Abitibi-Témiscamingue	TERRAIN DE PIÉGEAGE	08-01-0521	36,53
4	Abitibi-Témiscamingue	TERRAIN DE PIÉGEAGE	08-01-0522	36,93
4	Abitibi-Témiscamingue	TERRAIN DE PIÉGEAGE	08-01-0523	37,84
4	Abitibi-Témiscamingue	TERRAIN DE PIÉGEAGE	08-01-0524	55,97
4	Abitibi-Témiscamingue	TERRAIN DE PIÉGEAGE	08-01-0525	42,44
4	Abitibi-Témiscamingue	TERRAIN DE PIÉGEAGE	08-01-0526	40,38
4	Abitibi-Témiscamingue	TERRAIN DE PIÉGEAGE	08-01-0527	38,11
4	Abitibi-Témiscamingue	TERRAIN DE PIÉGEAGE	08-01-0529	39,77
4	Abitibi-Témiscamingue	TERRAIN DE PIÉGEAGE	08-01-0530	36,06
4	Abitibi-Témiscamingue	TERRAIN DE PIÉGEAGE	08-01-0531	37,29
4	Abitibi-Témiscamingue	TERRAIN DE PIÉGEAGE	08-01-0532	35,52
4	Abitibi-Témiscamingue	TERRAIN DE PIÉGEAGE	08-01-0534	80,58
4	Abitibi-Témiscamingue	TERRAIN DE PIÉGEAGE	08-01-0535	36,77
4	Abitibi-Témiscamingue	TERRAIN DE PIÉGEAGE	08-01-0537	37,54
4	Abitibi-Témiscamingue	TERRAIN DE PIÉGEAGE	08-01-0538	74,28
4	Abitibi-Témiscamingue	TERRAIN DE PIÉGEAGE	08-01-0540	78,40
4	Abitibi-Témiscamingue	TERRAIN DE PIÉGEAGE	08-01-0541	46,24
4	Abitibi-Témiscamingue	TERRAIN DE PIÉGEAGE	08-01-0544	55,33
4	Abitibi-Témiscamingue	TERRAIN DE PIÉGEAGE	08-01-0545	65,20
4	Abitibi-Témiscamingue	TERRAIN DE PIÉGEAGE	08-01-0546	34,92
4	Abitibi-Témiscamingue	TERRAIN DE PIÉGEAGE	08-01-0547	36,87
4	Abitibi-Témiscamingue	TERRAIN DE PIÉGEAGE	08-01-0548	37,45
4	Abitibi-Témiscamingue	TERRAIN DE PIÉGEAGE	08-01-0549	35,64

UGAF #	RÉGION ADMINISTRATIVE	CATÉGORIE	NOM OU NUMÉRO	SUPERFICIE KM^2
4	Abitibi-Témiscamingue	TERRAIN DE PIÉGEAGE	08-01-0550	35,59
4	Abitibi-Témiscamingue	TERRAIN DE PIÉGEAGE	08-01-0552	74,59
4	Abitibi-Témiscamingue	TERRAIN DE PIÉGEAGE	08-01-0553	36,12
4	Abitibi-Témiscamingue	TERRAIN DE PIÉGEAGE	08-01-0554	35,62
4	Abitibi-Témiscamingue	TERRAIN DE PIÉGEAGE	08-01-0555	37,13
4	Abitibi-Témiscamingue	TERRAIN DE PIÉGEAGE	08-01-0556	35,29
4	Abitibi-Témiscamingue	TERRAIN DE PIÉGEAGE	08-01-0557	36,65
4	Abitibi-Témiscamingue	TERRAIN DE PIÉGEAGE	08-01-0558	109,65
4	Abitibi-Témiscamingue	TERRAIN DE PIÉGEAGE	08-01-0561	36,38
4	Abitibi-Témiscamingue	TERRAIN DE PIÉGEAGE	08-01-0562	36,10
4	Abitibi-Témiscamingue	TERRAIN DE PIÉGEAGE	08-01-0563	44,89
4	Abitibi-Témiscamingue	TERRAIN DE PIÉGEAGE	08-01-0564	44,28
4	Abitibi-Témiscamingue	TERRAIN DE PIÉGEAGE	08-01-0566	87,73
4	Abitibi-Témiscamingue	TERRAIN DE PIÉGEAGE	08-01-0567	87,82
4	Abitibi-Témiscamingue	TERRAIN DE PIÉGEAGE	08-01-0568	82,43
4	Abitibi-Témiscamingue	TERRAIN DE PIÉGEAGE	08-01-0569	72,23
4	Abitibi-Témiscamingue	TERRAIN DE PIÉGEAGE	08-01-0571	35,76
4	Abitibi-Témiscamingue	TERRAIN DE PIÉGEAGE	08-01-0572	36,18
4	Abitibi-Témiscamingue	TERRAIN DE PIÉGEAGE	08-01-0573	44,54
4	Abitibi-Témiscamingue	TERRAIN DE PIÉGEAGE	08-01-0574	39,91
4	Abitibi-Témiscamingue	TERRAIN DE PIÉGEAGE	08-01-0576	47,67
4	Abitibi-Témiscamingue	TERRAIN DE PIÉGEAGE	08-01-0577	46,81
4	Abitibi-Témiscamingue	TERRAIN DE PIÉGEAGE	08-01-0578	43,83
4	Abitibi-Témiscamingue	TERRAIN DE PIÉGEAGE	08-01-0579	43,51
4	Abitibi-Témiscamingue	TERRAIN DE PIÉGEAGE	08-01-0580	45,99
4	Abitibi-Témiscamingue	TERRAIN DE PIÉGEAGE	08-01-0581	71,34
4	Abitibi-Témiscamingue	TERRAIN DE PIÉGEAGE	08-01-0583	37,85
4	Abitibi-Témiscamingue	TERRAIN DE PIÉGEAGE	08-01-0584	55,75
4	Abitibi-Témiscamingue	TERRAIN DE PIÉGEAGE	08-01-0585	72,52
4	Abitibi-Témiscamingue	TERRAIN DE PIÉGEAGE	08-01-0586	36,93
4	Abitibi-Témiscamingue	TERRAIN DE PIÉGEAGE	08-01-0587	37,08
4	Abitibi-Témiscamingue	TERRAIN DE PIÉGEAGE	08-01-0588	35,80
4	Abitibi-Témiscamingue	TERRAIN DE PIÉGEAGE	08-01-0589	44,20
4	Abitibi-Témiscamingue	TERRAIN DE PIÉGEAGE	08-01-0590	35,49
4	Abitibi-Témiscamingue	TERRAIN DE PIÉGEAGE	08-01-0591	36,54
4	Abitibi-Témiscamingue	TERRAIN DE PIÉGEAGE	08-01-0594	54,72
4	Abitibi-Témiscamingue	TERRAIN DE PIÉGEAGE	08-01-0595	70,75
4	Abitibi-Témiscamingue	TERRAIN DE PIÉGEAGE	08-01-0596	37,42
4	Abitibi-Témiscamingue	TERRAIN DE PIÉGEAGE	08-01-0597	63,14
4	Abitibi-Témiscamingue	TERRAIN DE PIÉGEAGE	08-01-0598	59,56
4	Abitibi-Témiscamingue	TERRAIN DE PIÉGEAGE	08-01-0600	52,26
4	Abitibi-Témiscamingue	TERRAIN DE PIÉGEAGE	08-01-0602	74,72
4	Abitibi-Témiscamingue	TERRAIN DE PIÉGEAGE	08-01-0604	53,90
4	Abitibi-Témiscamingue	TERRAIN DE PIÉGEAGE	08-01-0606	104,82
4	Abitibi-Témiscamingue	TERRAIN DE PIÉGEAGE	08-01-0607	38,75

UGAF #	RÉGION ADMINISTRATIVE	CATÉGORIE	NOM OU NUMÉRO	SUPERFICIE KM^2
4	Abitibi-Témiscamingue	TERRAIN DE PIÉGEAGE	08-01-0608	73,81
4	Abitibi-Témiscamingue	TERRAIN DE PIÉGEAGE	08-01-0609	46,08
4	Abitibi-Témiscamingue	TERRAIN DE PIÉGEAGE	08-01-0610	41,05
4	Abitibi-Témiscamingue	TERRAIN DE PIÉGEAGE	08-01-0611	33,80
4	Abitibi-Témiscamingue	TERRAIN DE PIÉGEAGE	08-01-0612	38,00
4	Abitibi-Témiscamingue	TERRAIN DE PIÉGEAGE	08-01-0613	36,54
4	Abitibi-Témiscamingue	TERRAIN DE PIÉGEAGE	08-01-0614	45,44
4	Abitibi-Témiscamingue	TERRAIN DE PIÉGEAGE	08-01-0615	48,03
4	Abitibi-Témiscamingue	TERRAIN DE PIÉGEAGE	08-01-0616	71,40
4	Abitibi-Témiscamingue	TERRAIN DE PIÉGEAGE	08-01-0617	73,31
4	Abitibi-Témiscamingue	TERRAIN DE PIÉGEAGE	08-01-0619	71,37
4	Abitibi-Témiscamingue	TERRAIN DE PIÉGEAGE	08-01-0620	81,92
4	Abitibi-Témiscamingue	TERRAIN DE PIÉGEAGE	08-01-0621	39,15
4	Abitibi-Témiscamingue	TERRAIN DE PIÉGEAGE	08-06-0400	41,09
4	Abitibi-Témiscamingue	TERRAIN DE PIÉGEAGE	08-06-0401	32,43
4	Abitibi-Témiscamingue	TERRAIN DE PIÉGEAGE	08-06-0402	38,85
4	Abitibi-Témiscamingue	TERRAIN DE PIÉGEAGE	08-06-0403	34,35
4	Abitibi-Témiscamingue	TERRAIN DE PIÉGEAGE	08-06-0404	37,51
4	Abitibi-Témiscamingue	TERRAIN DE PIÉGEAGE	08-06-0406	73,81
4	Abitibi-Témiscamingue	TERRAIN DE PIÉGEAGE	08-06-0407	37,64
4	Abitibi-Témiscamingue	TERRAIN DE PIÉGEAGE	08-06-0408	37,76
4	Abitibi-Témiscamingue	TERRAIN DE PIÉGEAGE	08-06-0409	38,26
4	Abitibi-Témiscamingue	TERRAIN DE PIÉGEAGE	08-06-0410	36,71
4	Abitibi-Témiscamingue	TERRAIN DE PIÉGEAGE	08-06-0411	39,59
4	Abitibi-Témiscamingue	TERRAIN DE PIÉGEAGE	08-06-0412	52,22
4	Abitibi-Témiscamingue	TERRAIN DE PIÉGEAGE	08-06-0413	52,95
4	Abitibi-Témiscamingue	TERRAIN DE PIÉGEAGE	08-06-0414	36,09
4	Abitibi-Témiscamingue	TERRAIN DE PIÉGEAGE	08-06-0415	42,14
4	Abitibi-Témiscamingue	TERRAIN DE PIÉGEAGE	08-06-0416	35,87
4	Abitibi-Témiscamingue	TERRAIN DE PIÉGEAGE	08-06-0417	76,61
4	Abitibi-Témiscamingue	TERRAIN DE PIÉGEAGE	08-06-0419	38,13
4	Abitibi-Témiscamingue	TERRAIN DE PIÉGEAGE	08-06-0420	44,10
4	Abitibi-Témiscamingue	TERRAIN DE PIÉGEAGE	08-06-0421	34,11
4	Abitibi-Témiscamingue	TERRAIN DE PIÉGEAGE	08-06-0422	42,97
4	Abitibi-Témiscamingue	TERRAIN DE PIÉGEAGE	08-06-0423	39,50
4	Abitibi-Témiscamingue	TERRAIN DE PIÉGEAGE	08-06-0424	35,68
4	Abitibi-Témiscamingue	TERRAIN DE PIÉGEAGE	08-06-0426	81,77
4	Abitibi-Témiscamingue	TERRAIN DE PIÉGEAGE	08-06-0427	60,87
4	Abitibi-Témiscamingue	TERRAIN DE PIÉGEAGE	08-06-0428	48,69
4	Abitibi-Témiscamingue	TERRAIN DE PIÉGEAGE	08-06-0429	58,78
4	Abitibi-Témiscamingue	TERRAIN DE PIÉGEAGE	08-06-0431	35,57
4	Abitibi-Témiscamingue	TERRAIN DE PIÉGEAGE	08-06-0432	71,02
4	Abitibi-Témiscamingue	TERRAIN DE PIÉGEAGE	08-06-0433	44,29
4	Abitibi-Témiscamingue	TERRAIN DE PIÉGEAGE	08-06-0434	31,41
4	Abitibi-Témiscamingue	TERRAIN DE PIÉGEAGE	08-06-0435	66,60

UGAF #	RÉGION ADMINISTRATIVE	CATÉGORIE	NOM OU NUMÉRO	SUPERFICIE KM^2
4	Abitibi-Témiscamingue	TERRAIN DE PIÉGEAGE	08-06-0436	45,57
4	Abitibi-Témiscamingue	TERRAIN DE PIÉGEAGE	08-06-0437	43,98
4	Abitibi-Témiscamingue	TERRAIN DE PIÉGEAGE	08-06-0438	79,27
4	Abitibi-Témiscamingue	TERRAIN DE PIÉGEAGE	08-06-0440	52,24
4	Abitibi-Témiscamingue	TERRAIN DE PIÉGEAGE	08-06-0441	91,92
4	Abitibi-Témiscamingue	TERRAIN DE PIÉGEAGE	08-06-0443	42,60
4	Abitibi-Témiscamingue	TERRAIN DE PIÉGEAGE	08-06-0444	38,50
4	Abitibi-Témiscamingue	TERRAIN DE PIÉGEAGE	08-06-0445	45,73
4	Abitibi-Témiscamingue	TERRAIN DE PIÉGEAGE	08-06-0446	45,83
4	Abitibi-Témiscamingue	TERRAIN DE PIÉGEAGE	08-06-0447	43,88
4	Abitibi-Témiscamingue	TERRAIN DE PIÉGEAGE	08-06-0448	44,67
4	Abitibi-Témiscamingue	TERRAIN DE PIÉGEAGE	08-06-0449	43,71
4	Abitibi-Témiscamingue	TERRAIN DE PIÉGEAGE	08-06-0450	44,31
4	Abitibi-Témiscamingue	TERRAIN DE PIÉGEAGE	08-09-0200	36,46
4	Abitibi-Témiscamingue	TERRAIN DE PIÉGEAGE	08-09-0201	37,97
4	Abitibi-Témiscamingue	TERRAIN DE PIÉGEAGE	08-09-0202	33,13
4	Abitibi-Témiscamingue	TERRAIN DE PIÉGEAGE	08-09-0203	36,41
4	Abitibi-Témiscamingue	TERRAIN DE PIÉGEAGE	08-09-0204	43,85
4	Abitibi-Témiscamingue	TERRAIN DE PIÉGEAGE	08-09-0205	44,34
4	Abitibi-Témiscamingue	TERRAIN DE PIÉGEAGE	08-09-0206	44,20
4	Abitibi-Témiscamingue	TERRAIN DE PIÉGEAGE	08-09-0207	44,28
4	Abitibi-Témiscamingue	TERRAIN DE PIÉGEAGE	08-09-0208	78,80
4	Abitibi-Témiscamingue	TERRAIN DE PIÉGEAGE	08-09-0210	71,73
4	Abitibi-Témiscamingue	TERRAIN DE PIÉGEAGE	08-09-0211	44,84
4	Abitibi-Témiscamingue	TERRAIN DE PIÉGEAGE	08-09-0212	43,50
4	Abitibi-Témiscamingue	TERRAIN DE PIÉGEAGE	08-09-0213	43,40
4	Abitibi-Témiscamingue	TERRAIN DE PIÉGEAGE	08-09-0214	39,60
4	Abitibi-Témiscamingue	TERRAIN DE PIÉGEAGE	08-09-0215	44,30
4	Abitibi-Témiscamingue	TERRAIN DE PIÉGEAGE	08-09-0216	49,81
4	Abitibi-Témiscamingue	TERRAIN DE PIÉGEAGE	08-09-0217	91,83
4	Abitibi-Témiscamingue	TERRAIN DE PIÉGEAGE	08-09-0218	68,74
4	Abitibi-Témiscamingue	TERRAIN DE PIÉGEAGE	08-09-0219	64,59
4	Abitibi-Témiscamingue	TERRAIN DE PIÉGEAGE	08-09-0220	114,39
4	Abitibi-Témiscamingue	TERRAIN DE PIÉGEAGE	08-09-0222	113,95
4	Abitibi-Témiscamingue	TERRAIN DE PIÉGEAGE	08-09-0223	103,61
4	Abitibi-Témiscamingue	TERRAIN DE PIÉGEAGE	08-09-0224	64,95
4	Abitibi-Témiscamingue	TERRAIN DE PIÉGEAGE	08-09-0225	37,63
4	Abitibi-Témiscamingue	TERRAIN DE PIÉGEAGE	08-09-0226	35,99
4	Abitibi-Témiscamingue	TERRAIN DE PIÉGEAGE	08-09-0227	56,27
4	Abitibi-Témiscamingue	TERRAIN DE PIÉGEAGE	08-09-0229	100,96
4	Abitibi-Témiscamingue	TERRAIN DE PIÉGEAGE	08-09-0230	47,07
4	Abitibi-Témiscamingue	TERRAIN DE PIÉGEAGE	08-09-0231	74,52
4	Abitibi-Témiscamingue	TERRAIN DE PIÉGEAGE	08-09-0233	36,43
4	Abitibi-Témiscamingue	TERRAIN DE PIÉGEAGE	08-09-0235	34,31
4	Abitibi-Témiscamingue	TERRAIN DE PIÉGEAGE	08-09-0236	93,40

UGAF #	RÉGION ADMINISTRATIVE	CATÉGORIE	NOM OU NUMÉRO	SUPERFICIE KM^2
4	Abitibi-Témiscamingue	TERRAIN DE PIÉGEAGE	08-09-0238	39,06
4	Abitibi-Témiscamingue	TERRAIN DE PIÉGEAGE	08-09-0239	36,71
4	Abitibi-Témiscamingue	TERRAIN DE PIÉGEAGE	08-09-0240	80,26
4	Abitibi-Témiscamingue	TERRAIN DE PIÉGEAGE	08-09-0241	37,12
4	Abitibi-Témiscamingue	TERRAIN DE PIÉGEAGE	08-09-0244	36,12
4	Abitibi-Témiscamingue	TERRAIN DE PIÉGEAGE	08-09-0245	77,19
4	Abitibi-Témiscamingue	TERRAIN DE PIÉGEAGE	08-09-0246	37,22
4	Abitibi-Témiscamingue	TERRAIN DE PIÉGEAGE	08-09-0247	41,33
4	Abitibi-Témiscamingue	TERRAIN DE PIÉGEAGE	08-09-0248	44,98
4	Abitibi-Témiscamingue	TERRAIN DE PIÉGEAGE	08-09-0249	36,13
4	Abitibi-Témiscamingue	TERRAIN DE PIÉGEAGE	08-09-0250	37,45
4	Abitibi-Témiscamingue	TERRAIN DE PIÉGEAGE	08-09-0251	37,06
4	Abitibi-Témiscamingue	TERRAIN DE PIÉGEAGE	08-09-0252	37,19
4	Abitibi-Témiscamingue	TERRAIN DE PIÉGEAGE	08-09-0253	41,48
4	Abitibi-Témiscamingue	TERRAIN DE PIÉGEAGE	08-09-0254	46,25
4	Abitibi-Témiscamingue	TERRAIN DE PIÉGEAGE	08-09-0255	44,52
4	Abitibi-Témiscamingue	TERRAIN DE PIÉGEAGE	08-09-0256	37,53
4	Abitibi-Témiscamingue	TERRAIN DE PIÉGEAGE	08-09-0257	35,41
4	Abitibi-Témiscamingue	TERRAIN DE PIÉGEAGE	08-09-0258	81,16
4	Abitibi-Témiscamingue	TERRAIN DE PIÉGEAGE	08-09-0260	42,13
4	Abitibi-Témiscamingue	TERRAIN DE PIÉGEAGE	08-09-0261	40,95
4	Abitibi-Témiscamingue	TERRAIN DE PIÉGEAGE	08-09-0262	54,00
4	Abitibi-Témiscamingue	TERRAIN DE PIÉGEAGE	08-09-0263	46,55
4	Abitibi-Témiscamingue	TERRAIN DE PIÉGEAGE	08-09-0264	75,37
4	Abitibi-Témiscamingue	TERRAIN DE PIÉGEAGE	08-09-0265	103,99
4	Abitibi-Témiscamingue	TERRAIN DE PIÉGEAGE	08-09-0266	44,74
4	Abitibi-Témiscamingue	TERRAIN DE PIÉGEAGE	08-09-0267	102,50
4	Abitibi-Témiscamingue	TERRAIN DE PIÉGEAGE	08-09-0268	44,26
4	Abitibi-Témiscamingue	TERRAIN DE PIÉGEAGE	08-09-0269	44,86
4	Abitibi-Témiscamingue	TERRAIN DE PIÉGEAGE	08-09-0270	46,77
4	Abitibi-Témiscamingue	TERRAIN DE PIÉGEAGE	08-09-0271	45,23
4	Abitibi-Témiscamingue	TERRAIN DE PIÉGEAGE	08-09-0272	44,69
4	Abitibi-Témiscamingue	TERRAIN DE PIÉGEAGE	08-09-0273	55,44
4	Abitibi-Témiscamingue	TERRAIN DE PIÉGEAGE	08-09-0274	36,85
4	Abitibi-Témiscamingue	TERRAIN DE PIÉGEAGE	08-09-0275	37,24
4	Abitibi-Témiscamingue	TERRAIN DE PIÉGEAGE	08-09-0276	101,02
4	Abitibi-Témiscamingue	TERRAIN DE PIÉGEAGE	08-09-0277	38,26
4	Abitibi-Témiscamingue	TERRAIN DE PIÉGEAGE	08-09-0278	47,67
4	Abitibi-Témiscamingue	TERRAIN DE PIÉGEAGE	08-09-0279	42,47
4	Abitibi-Témiscamingue	TERRAIN DE PIÉGEAGE	08-09-0280	43,13
4	Abitibi-Témiscamingue	TERRAIN DE PIÉGEAGE	08-09-0281	45,33
4	Abitibi-Témiscamingue	TERRAIN DE PIÉGEAGE	08-09-0282	44,10
4	Abitibi-Témiscamingue	TERRAIN DE PIÉGEAGE	08-09-0284	39,38
4	Abitibi-Témiscamingue	TERRAIN DE PIÉGEAGE	08-09-0285	61,94
4	Abitibi-Témiscamingue	TERRAIN DE PIÉGEAGE	08-09-0286	148,01

UGAF #	RÉGION ADMINISTRATIVE	CATÉGORIE	NOM OU NUMÉRO	SUPERFICIE KM^2
4	Abitibi-Témiscamingue	TERRAIN DE PIÉGEAGE	08-09-0287	63,74
4	Abitibi-Témiscamingue	TERRAIN DE PIÉGEAGE	08-09-0288	64,25
4	Abitibi-Témiscamingue	TERRAIN DE PIÉGEAGE	08-09-0289	50,88
4	Abitibi-Témiscamingue	TERRAIN DE PIÉGEAGE	08-09-0290	61,30
4	Abitibi-Témiscamingue	TERRAIN DE PIÉGEAGE	08-10-0517	105,72
4	Abitibi-Témiscamingue	TERRAIN DE PIÉGEAGE	08-10-0701	104,62
4	Abitibi-Témiscamingue	TERRAIN DE PIÉGEAGE	08-10-0722	83,31
4	Abitibi-Témiscamingue	TERRAIN DE PIÉGEAGE	08-10-0814	44,13
4	Abitibi-Témiscamingue	TERRAIN DE PIÉGEAGE	08-10-0816	44,28
4	Abitibi-Témiscamingue	TERRAIN DE PIÉGEAGE	08-10-0817	93,60
4	Abitibi-Témiscamingue	TERRAIN DE PIÉGEAGE	08-10-0822	70,38
4	Abitibi-Témiscamingue	TERRAIN DE PIÉGEAGE	08-20-0700	73,16
4	Abitibi-Témiscamingue	TERRAIN DE PIÉGEAGE	08-20-0812	139,88
4	Abitibi-Témiscamingue	TERRAIN DE PIÉGEAGE	08-20-0813	50,81
4	Abitibi-Témiscamingue	TERRAIN DE PIÉGEAGE	08-21-0154	45,88
4	Abitibi-Témiscamingue	TERRAIN DE PIÉGEAGE	08-21-0155	44,30
4	Abitibi-Témiscamingue	TERRAIN DE PIÉGEAGE	08-21-0158	98,10
4	Abitibi-Témiscamingue	TERRAIN DE PIÉGEAGE	08-21-0159	36,49
4	Abitibi-Témiscamingue	TERRAIN DE PIÉGEAGE	08-21-0160	47,46
4	Abitibi-Témiscamingue	TERRAIN DE PIÉGEAGE	08-21-0161	47,76
4	Abitibi-Témiscamingue	TERRAIN DE PIÉGEAGE	08-21-0162	45,08
4	Abitibi-Témiscamingue	TERRAIN DE PIÉGEAGE	08-21-0163	48,63
4	Abitibi-Témiscamingue	TERRAIN DE PIÉGEAGE	08-21-0164	91,64
4	Abitibi-Témiscamingue	TERRAIN DE PIÉGEAGE	08-21-0166	43,53
4	Abitibi-Témiscamingue	TERRAIN DE PIÉGEAGE	08-21-0167	46,36
4	Abitibi-Témiscamingue	TERRAIN DE PIÉGEAGE	08-21-0168	43,69
4	Abitibi-Témiscamingue	ZONE LIBRE	Abitibi	2 952,30
4	Abitibi-Témiscamingue	ZONE LIBRE	Abitibi	742,00
4	Abitibi-Témiscamingue	ZONE LIBRE	Témis-Abi-Belle	2 086,74
4	Abitibi-Témiscamingue	POLYGONE EXCLU	Polygone exclu	21,55
Nombre total		**Terrains de piégeage**		**247**
Superficie moyenne		**Terrains de piégeage**		**53,18**
Superficie totale		**Terrains de piégeage**		**13 134,56**
		Zones libres		**5 781,04**
		Polygones exclus		**21,55**

N
W
E
S

08-10-0793
08-10-0792
08-10-0791
08-10-0790
08-10-0789
08-10-0788
08-10-0794
08-10-0795
08-10-0796
08-10-0785
08-10-0827
08-10-0786
08-10-0787
08-10-0799
08-10-0784
08-10-0780
08-10-0779
08-10-0797
08-10-0783
08-10-0781
08-10-0800
08-10-0778
08-10-0802
08-10-0804
08-10-0782
08-10-0777
08-10-0806
08-10-0774
08-10-0775
08-10-0776
08-10-0805
08-10-0768
08-10-0807
08-10-0771
08-10-0770
08-10-0769
08-10-0762
08-10-0809
08-10-0764
08-10-0811
08-10-0767
08-10-0766
08-10-0763
08-10-0820
08-10-0760
08-10-0758
08-10-0755
08-10-0759
08-10-0751
08-10-0747
08-10-0823
08-10-0748
08-10-0750
08-10-0753
08-10-0746
08-10-0749
08-10-0745
08-10-0826
08-10-0740
08-10-0737
08-10-0735
08-10-0744
08-10-0743
08-10-0742
08-10-0732
08-10-0734
08-10-0728
08-10-0726
08-10-0727
08-10-0712
08-10-0711
08-07-0900
08-07-0907
08-10-0721
08-10-0730
08-10-0824
08-10-0716
08-10-0717
08-10-0713
08-07-0901
08-07-0908
08-07-0912
08-10-0714
08-07-0902
08-10-0825
08-10-0710
08-10-0702
08-10-0703
08-10-0708
08-07-0909
08-07-0913
08-10-0707
08-07-0903
08-07-0916
08-07-0915
08-07-0918
08-10-0706
08-07-0910
08-07-0917
08-07-0914
08-07-0906
08-07-0911
08-12-0930
08-07-0920
08-07-0905
08-12-0925
08-12-0929
08-12-0928
08-07-0919
08-12-0924
08-12-0931
08-07-0923
08-12-0927
08-12-0932
08-12-0926
08-07-0921
08-07-0922

89

SCAMINGUE

Rivière
Lac Quévillon
Lebel-sur-Quévillon
Latlamme
Wetetnagami
Panache
Lac Barry
Lac aux Loutres
Lac Wetetnagami
Macho
Lac Maseres
Lac Mesplet
Lac Saint-Cyr
Lac Mégiscane
Lac Pascagama
Lac Canusio
Lac Ouiscatis
Suzie
Valets
Senneterre
Lac Failles
Lac Tiblemont
Lac Gueguen
Simon
Lac Matchi Manitou
Chochocouane
Capitachouane
Lac Échouani
Outaouais
Lac des Augustines
Lac O'Sullivan
Île

Légende

UGAF

05

DESCRIPTION

Réserve à castor

Terrain de piégeage

Zone libre

Terrains de piégeage
UGAF 05

0 5 10 20 30 40 Kilometers

FTGQ
Fédération des Trappeurs Gestionnaires du Québec

Projection: Nad 83 MTM 7
Source: MRNF 2010
Réalisé: 25 octobre 2010

8 novembre 2010

DÉTAILS L'UGAF #05

UGAF #	RÉGION ADMINISTRATIVE	CATÉGORIE	NOM OU NUMÉRO	SUPERFICIE KM^2
5	Abitibi-Témiscamingue	TERRAIN DE PIÉGEAGE	08-07-0900	93,13
5	Abitibi-Témiscamingue	TERRAIN DE PIÉGEAGE	08-07-0901	84,46
5	Abitibi-Témiscamingue	TERRAIN DE PIÉGEAGE	08-07-0902	89,75
5	Abitibi-Témiscamingue	TERRAIN DE PIÉGEAGE	08-07-0903	88,06
5	Abitibi-Témiscamingue	TERRAIN DE PIÉGEAGE	08-07-0905	91,93
5	Abitibi-Témiscamingue	TERRAIN DE PIÉGEAGE	08-07-0906	177,07
5	Abitibi-Témiscamingue	TERRAIN DE PIÉGEAGE	08-07-0907	74,98
5	Abitibi-Témiscamingue	TERRAIN DE PIÉGEAGE	08-07-0908	76,59
5	Abitibi-Témiscamingue	TERRAIN DE PIÉGEAGE	08-07-0909	78,69
5	Abitibi-Témiscamingue	TERRAIN DE PIÉGEAGE	08-07-0910	77,79
5	Abitibi-Témiscamingue	TERRAIN DE PIÉGEAGE	08-07-0911	90,01
5	Abitibi-Témiscamingue	TERRAIN DE PIÉGEAGE	08-07-0912	80,27
5	Abitibi-Témiscamingue	TERRAIN DE PIÉGEAGE	08-07-0913	81,02
5	Abitibi-Témiscamingue	TERRAIN DE PIÉGEAGE	08-07-0914	82,99
5	Abitibi-Témiscamingue	TERRAIN DE PIÉGEAGE	08-07-0915	74,67
5	Abitibi-Témiscamingue	TERRAIN DE PIÉGEAGE	08-07-0916	88,20
5	Abitibi-Témiscamingue	TERRAIN DE PIÉGEAGE	08-07-0917	64,85
5	Abitibi-Témiscamingue	TERRAIN DE PIÉGEAGE	08-07-0918	74,30
5	Abitibi-Témiscamingue	TERRAIN DE PIÉGEAGE	08-07-0919	79,43
5	Abitibi-Témiscamingue	TERRAIN DE PIÉGEAGE	08-07-0920	76,47
5	Abitibi-Témiscamingue	TERRAIN DE PIÉGEAGE	08-07-0921	105,93
5	Abitibi-Témiscamingue	TERRAIN DE PIÉGEAGE	08-07-0922	86,17
5	Abitibi-Témiscamingue	TERRAIN DE PIÉGEAGE	08-07-0923	67,37
5	Abitibi-Témiscamingue	TERRAIN DE PIÉGEAGE	08-10-0702	64,62
5	Abitibi-Témiscamingue	TERRAIN DE PIÉGEAGE	08-10-0703	137,21
5	Abitibi-Témiscamingue	TERRAIN DE PIÉGEAGE	08-10-0706	88,92
5	Abitibi-Témiscamingue	TERRAIN DE PIÉGEAGE	08-10-0707	100,45
5	Abitibi-Témiscamingue	TERRAIN DE PIÉGEAGE	08-10-0708	149,63
5	Abitibi-Témiscamingue	TERRAIN DE PIÉGEAGE	08-10-0710	164,74
5	Abitibi-Témiscamingue	TERRAIN DE PIÉGEAGE	08-10-0711	42,74
5	Abitibi-Témiscamingue	TERRAIN DE PIÉGEAGE	08-10-0712	41,48
5	Abitibi-Témiscamingue	TERRAIN DE PIÉGEAGE	08-10-0713	47,76
5	Abitibi-Témiscamingue	TERRAIN DE PIÉGEAGE	08-10-0714	169,03
5	Abitibi-Témiscamingue	TERRAIN DE PIÉGEAGE	08-10-0717	47,33
5	Abitibi-Témiscamingue	TERRAIN DE PIÉGEAGE	08-10-0720	48,54
5	Abitibi-Témiscamingue	TERRAIN DE PIÉGEAGE	08-10-0721	50,16
5	Abitibi-Témiscamingue	TERRAIN DE PIÉGEAGE	08-10-0726	136,83
5	Abitibi-Témiscamingue	TERRAIN DE PIÉGEAGE	08-10-0727	48,44
5	Abitibi-Témiscamingue	TERRAIN DE PIÉGEAGE	08-10-0728	272,93
5	Abitibi-Témiscamingue	TERRAIN DE PIÉGEAGE	08-10-0730	46,60
5	Abitibi-Témiscamingue	TERRAIN DE PIÉGEAGE	08-10-0732	88,46
5	Abitibi-Témiscamingue	TERRAIN DE PIÉGEAGE	08-10-0734	51,04
5	Abitibi-Témiscamingue	TERRAIN DE PIÉGEAGE	08-10-0735	104,39
5	Abitibi-Témiscamingue	TERRAIN DE PIÉGEAGE	08-10-0737	92,59
5	Abitibi-Témiscamingue	TERRAIN DE PIÉGEAGE	08-10-0738	41,52

UGAF #	RÉGION ADMINISTRATIVE	CATÉGORIE	NOM OU NUMÉRO	SUPERFICIE KM^2
5	Abitibi-Témiscamingue	TERRAIN DE PIÉGEAGE	08-10-0740	68,93
5	Abitibi-Témiscamingue	TERRAIN DE PIÉGEAGE	08-10-0742	82,09
5	Abitibi-Témiscamingue	TERRAIN DE PIÉGEAGE	08-10-0743	48,58
5	Abitibi-Témiscamingue	TERRAIN DE PIÉGEAGE	08-10-0744	48,21
5	Abitibi-Témiscamingue	TERRAIN DE PIÉGEAGE	08-10-0745	66,25
5	Abitibi-Témiscamingue	TERRAIN DE PIÉGEAGE	08-10-0746	44,45
5	Abitibi-Témiscamingue	TERRAIN DE PIÉGEAGE	08-10-0747	46,94
5	Abitibi-Témiscamingue	TERRAIN DE PIÉGEAGE	08-10-0748	44,67
5	Abitibi-Témiscamingue	TERRAIN DE PIÉGEAGE	08-10-0749	82,31
5	Abitibi-Témiscamingue	TERRAIN DE PIÉGEAGE	08-10-0750	46,46
5	Abitibi-Témiscamingue	TERRAIN DE PIÉGEAGE	08-10-0751	73,44
5	Abitibi-Témiscamingue	TERRAIN DE PIÉGEAGE	08-10-0753	50,68
5	Abitibi-Témiscamingue	TERRAIN DE PIÉGEAGE	08-10-0755	65,10
5	Abitibi-Témiscamingue	TERRAIN DE PIÉGEAGE	08-10-0758	44,48
5	Abitibi-Témiscamingue	TERRAIN DE PIÉGEAGE	08-10-0759	45,70
5	Abitibi-Témiscamingue	TERRAIN DE PIÉGEAGE	08-10-0760	46,46
5	Abitibi-Témiscamingue	TERRAIN DE PIÉGEAGE	08-10-0761	47,27
5	Abitibi-Témiscamingue	TERRAIN DE PIÉGEAGE	08-10-0762	189,20
5	Abitibi-Témiscamingue	TERRAIN DE PIÉGEAGE	08-10-0763	155,13
5	Abitibi-Témiscamingue	TERRAIN DE PIÉGEAGE	08-10-0764	70,22
5	Abitibi-Témiscamingue	TERRAIN DE PIÉGEAGE	08-10-0766	86,62
5	Abitibi-Témiscamingue	TERRAIN DE PIÉGEAGE	08-10-0767	67,08
5	Abitibi-Témiscamingue	TERRAIN DE PIÉGEAGE	08-10-0768	98,34
5	Abitibi-Témiscamingue	TERRAIN DE PIÉGEAGE	08-10-0769	68,30
5	Abitibi-Témiscamingue	TERRAIN DE PIÉGEAGE	08-10-0770	65,59
5	Abitibi-Témiscamingue	TERRAIN DE PIÉGEAGE	08-10-0771	80,36
5	Abitibi-Témiscamingue	TERRAIN DE PIÉGEAGE	08-10-0774	97,52
5	Abitibi-Témiscamingue	TERRAIN DE PIÉGEAGE	08-10-0775	81,63
5	Abitibi-Témiscamingue	TERRAIN DE PIÉGEAGE	08-10-0776	81,80
5	Abitibi-Témiscamingue	TERRAIN DE PIÉGEAGE	08-10-0777	87,96
5	Abitibi-Témiscamingue	TERRAIN DE PIÉGEAGE	08-10-0778	88,79
5	Abitibi-Témiscamingue	TERRAIN DE PIÉGEAGE	08-10-0779	89,81
5	Abitibi-Témiscamingue	TERRAIN DE PIÉGEAGE	08-10-0780	81,31
5	Abitibi-Témiscamingue	TERRAIN DE PIÉGEAGE	08-10-0781	85,07
5	Abitibi-Témiscamingue	TERRAIN DE PIÉGEAGE	08-10-0782	100,63
5	Abitibi-Témiscamingue	TERRAIN DE PIÉGEAGE	08-10-0783	77,50
5	Abitibi-Témiscamingue	TERRAIN DE PIÉGEAGE	08-10-0784	79,33
5	Abitibi-Témiscamingue	TERRAIN DE PIÉGEAGE	08-10-0785	73,09
5	Abitibi-Témiscamingue	TERRAIN DE PIÉGEAGE	08-10-0786	75,42
5	Abitibi-Témiscamingue	TERRAIN DE PIÉGEAGE	08-10-0787	97,26
5	Abitibi-Témiscamingue	TERRAIN DE PIÉGEAGE	08-10-0788	93,36
5	Abitibi-Témiscamingue	TERRAIN DE PIÉGEAGE	08-10-0789	93,61
5	Abitibi-Témiscamingue	TERRAIN DE PIÉGEAGE	08-10-0790	75,31
5	Abitibi-Témiscamingue	TERRAIN DE PIÉGEAGE	08-10-0791	64,79
5	Abitibi-Témiscamingue	TERRAIN DE PIÉGEAGE	08-10-0792	94,49
5	Abitibi-Témiscamingue	TERRAIN DE PIÉGEAGE	08-10-0793	43,96
5	Abitibi-Témiscamingue	TERRAIN DE PIÉGEAGE	08-10-0794	44,05
5	Abitibi-Témiscamingue	TERRAIN DE PIÉGEAGE	08-10-0795	43,37
5	Abitibi-Témiscamingue	TERRAIN DE PIÉGEAGE	08-10-0796	40,51
5	Abitibi-Témiscamingue	TERRAIN DE PIÉGEAGE	08-10-0797	68,90

UGAF #	RÉGION ADMINISTRATIVE	CATÉGORIE	NOM OU NUMÉRO	SUPERFICIE KM^2
5	Abitibi-Témiscamingue	TERRAIN DE PIÉGEAGE	08-10-0799	89,14
5	Abitibi-Témiscamingue	TERRAIN DE PIÉGEAGE	08-10-0800	80,63
5	Abitibi-Témiscamingue	TERRAIN DE PIÉGEAGE	08-10-0802	73,84
5	Abitibi-Témiscamingue	TERRAIN DE PIÉGEAGE	08-10-0804	86,68
5	Abitibi-Témiscamingue	TERRAIN DE PIÉGEAGE	08-10-0805	98,40
5	Abitibi-Témiscamingue	TERRAIN DE PIÉGEAGE	08-10-0806	69,73
5	Abitibi-Témiscamingue	TERRAIN DE PIÉGEAGE	08-10-0807	68,11
5	Abitibi-Témiscamingue	TERRAIN DE PIÉGEAGE	08-10-0809	60,89
5	Abitibi-Témiscamingue	TERRAIN DE PIÉGEAGE	08-10-0811	140,32
5	Abitibi-Témiscamingue	TERRAIN DE PIÉGEAGE	08-10-0820	43,37
5	Abitibi-Témiscamingue	TERRAIN DE PIÉGEAGE	08-10-0823	43,68
5	Abitibi-Témiscamingue	TERRAIN DE PIÉGEAGE	08-10-0824	43,48
5	Abitibi-Témiscamingue	TERRAIN DE PIÉGEAGE	08-10-0825	42,39
5	Abitibi-Témiscamingue	TERRAIN DE PIÉGEAGE	08-10-0826	43,22
5	Abitibi-Témiscamingue	TERRAIN DE PIÉGEAGE	08-10-0827	74,30
5	Abitibi-Témiscamingue	TERRAIN DE PIÉGEAGE	08-12-0924	60,01
5	Abitibi-Témiscamingue	TERRAIN DE PIÉGEAGE	08-12-0925	83,92
5	Abitibi-Témiscamingue	TERRAIN DE PIÉGEAGE	08-12-0926	81,09
5	Abitibi-Témiscamingue	TERRAIN DE PIÉGEAGE	08-12-0927	75,33
5	Abitibi-Témiscamingue	TERRAIN DE PIÉGEAGE	08-12-0928	59,47
5	Abitibi-Témiscamingue	TERRAIN DE PIÉGEAGE	08-12-0929	69,89
5	Abitibi-Témiscamingue	TERRAIN DE PIÉGEAGE	08-12-0930	61,88
5	Abitibi-Témiscamingue	TERRAIN DE PIÉGEAGE	08-12-0931	42,34
5	Abitibi-Témiscamingue	TERRAIN DE PIÉGEAGE	08-12-0932	73,77
5	Abitibi-Témiscamingue	TERRAIN DE PIÉGEAGE	Balbuzard Sauvage	104,84
5	Abitibi-Témiscamingue	TERRAIN DE PIÉGEAGE	Lac Suzie inc.	19,24
5	Abitibi-Témiscamingue	TERRAIN DE PIÉGEAGE	Sud Lac Choiseul	76,15
5	Abitibi-Témiscamingue	ZONE LIBRE	Oskélanéo	114,21
5	Abitibi-Témiscamingue	RÉSERVE À CASTOR	RÉSERVE À CASTOR	10,09
5	Abitibi-Témiscamingue	RÉSERVE À CASTOR	RÉSERVE À CASTOR	59,57
Nombre total		**Terrains de piégeage**		**122**
Superficie moyenne		**Terrains de piégeage**		**78,51**
Superficie totale		**Terrains de piégeage**		**9 577,99**
		Zones libres		**114,21**
		Polygones exclus		**69,66**

N
W
E
S

Rivière Dumoine
Lac aux Sangsues
Lac Nilgaut
Rivière de la
Lac Bryson
Rivière
Lac Lynch
Fildegrand
Lac Saint-Patrice
Rivière Noire
Rapides-des-Joachims
Deep River
Petawawa
Chapeau
Île aux Allumettes

07-06-0010
07-06-0012
07-06-0011
07-06-0013
07-06-0009
07-06-0019
07-06-0014
07-06-0008
07-06-0007
07-06-0018
07-07-0017
07-07-0016
07-07-0015
07-07-0013
07-07-0014
07-06-0006
07-06-0003
07-06-0017
07-06-0005
07-06-0008
07-07-0010
07-06-0002
07-07-0011
07-07-0012
07-06-0004
07-07-0019
07-07-0018
07-07-0025
07-06-0016
07-07-0024
07-06-0001
07-07-0007
07-06-0015
07-07-0022
07-07-0020
07-07-0005
07-07-0021
07-07-0009
07-07-0008
07-07-0004
07-07-0006
07-07-0023
07-07-0001
07-07-0003
07-07-0002

Légende

UGAF

12

DESCRIPTION

Terrain de piégeage

Terrains de piégeage
UGAF 12

0 2,5 5 10 15 20 25

Kilometers

FTGQ
Fédération des Trappeurs Gestionnaires du Québec

Projection: Nad 83 MTM 7
Source: MRNF 2010
Réalisé: 25 octobre 2010

8 novembre 2010

DÉTAILS L'UGAF #12

UGAF #	RÉGION ADMINISTRATIVE	CATÉGORIE	NOM OU NUMÉRO	SUPERFICIE KM^2
12	Outaouais	TERRAIN DE PIÉGEAGE	07-06-0001	42,78
12	Outaouais	TERRAIN DE PIÉGEAGE	07-06-0002	53,88
12	Outaouais	TERRAIN DE PIÉGEAGE	07-06-0003	40,95
12	Outaouais	TERRAIN DE PIÉGEAGE	07-06-0004	42,98
12	Outaouais	TERRAIN DE PIÉGEAGE	07-06-0005	45,81
12	Outaouais	TERRAIN DE PIÉGEAGE	07-06-0006	59,77
12	Outaouais	TERRAIN DE PIÉGEAGE	07-06-0007	50,44
12	Outaouais	TERRAIN DE PIÉGEAGE	07-06-0008	34,56
12	Outaouais	TERRAIN DE PIÉGEAGE	07-06-0009	48,47
12	Outaouais	TERRAIN DE PIÉGEAGE	07-06-0010	36,85
12	Outaouais	TERRAIN DE PIÉGEAGE	07-06-0011	51,03
12	Outaouais	TERRAIN DE PIÉGEAGE	07-06-0012	50,28
12	Outaouais	TERRAIN DE PIÉGEAGE	07-06-0013	53,52
12	Outaouais	TERRAIN DE PIÉGEAGE	07-06-0014	59,41
12	Outaouais	TERRAIN DE PIÉGEAGE	07-06-0015	43,09
12	Outaouais	TERRAIN DE PIÉGEAGE	07-06-0016	44,16
12	Outaouais	TERRAIN DE PIÉGEAGE	07-06-0017	45,99
12	Outaouais	TERRAIN DE PIÉGEAGE	07-06-0018	49,04
12	Outaouais	TERRAIN DE PIÉGEAGE	07-06-0019	41,02
12	Outaouais	TERRAIN DE PIÉGEAGE	07-07-0001	51,09
12	Outaouais	TERRAIN DE PIÉGEAGE	07-07-0002	60,14
12	Outaouais	TERRAIN DE PIÉGEAGE	07-07-0003	55,30
12	Outaouais	TERRAIN DE PIÉGEAGE	07-07-0004	49,90
12	Outaouais	TERRAIN DE PIÉGEAGE	07-07-0005	58,36
12	Outaouais	TERRAIN DE PIÉGEAGE	07-07-0006	41,44
12	Outaouais	TERRAIN DE PIÉGEAGE	07-07-0007	46,23
12	Outaouais	TERRAIN DE PIÉGEAGE	07-07-0008	43,03
12	Outaouais	TERRAIN DE PIÉGEAGE	07-07-0009	63,60
12	Outaouais	TERRAIN DE PIÉGEAGE	07-07-0010	57,71
12	Outaouais	TERRAIN DE PIÉGEAGE	07-07-0011	55,74
12	Outaouais	TERRAIN DE PIÉGEAGE	07-07-0012	45,03
12	Outaouais	TERRAIN DE PIÉGEAGE	07-07-0013	53,65
12	Outaouais	TERRAIN DE PIÉGEAGE	07-07-0014	69,21
12	Outaouais	TERRAIN DE PIÉGEAGE	07-07-0015	57,24
12	Outaouais	TERRAIN DE PIÉGEAGE	07-07-0016	59,17
12	Outaouais	TERRAIN DE PIÉGEAGE	07-07-0017	62,89
12	Outaouais	TERRAIN DE PIÉGEAGE	07-07-0018	53,92
12	Outaouais	TERRAIN DE PIÉGEAGE	07-07-0019	51,33
12	Outaouais	TERRAIN DE PIÉGEAGE	07-07-0020	45,82
12	Outaouais	TERRAIN DE PIÉGEAGE	07-07-0021	49,84
12	Outaouais	TERRAIN DE PIÉGEAGE	07-07-0022	58,86
12	Outaouais	TERRAIN DE PIÉGEAGE	07-07-0023	59,28
12	Outaouais	TERRAIN DE PIÉGEAGE	07-07-0024	53,96
12	Outaouais	TERRAIN DE PIÉGEAGE	07-07-0025	39,05
Nombre total		**Terrains de piégeage**		**44**
Superficie moyenne		**Terrains de piégeage**		**50,81**
Superficie totale		**Terrains de piégeage**		**2 235,79**

Légende

UGAF

13

DESCRIPTION

Polygone exclu

Terrain de piégeage

Terrains de piégeage
UGAF 13

0 3 6 12 18 24 30 Kilometers

Projection: Nad 83 MTM 7
Source: MRNF 2010
Réalisé: 26 octobre 2010

FTGQ
Fédération des Trappeurs Gestionnaires du Québec

8 novembre 2010

DÉTAILS L'UGAF #13

UGAF #	RÉGION ADMINISTRATIVE	DESCRIPTION	NOM OU NUMÉRO	SUPERFICIE KM^2
13	Outaouais	TERRAIN DE PIÉGEAGE	07-04-0001	48,22
13	Outaouais	TERRAIN DE PIÉGEAGE	07-04-0002	57,92
13	Outaouais	TERRAIN DE PIÉGEAGE	07-04-0003	48,98
13	Outaouais	TERRAIN DE PIÉGEAGE	07-04-0004	46,08
13	Outaouais	TERRAIN DE PIÉGEAGE	07-04-0005	58,99
13	Outaouais	TERRAIN DE PIÉGEAGE	07-04-0006	69,83
13	Outaouais	TERRAIN DE PIÉGEAGE	07-04-0007	51,96
13	Outaouais	TERRAIN DE PIÉGEAGE	07-04-0008	62,80
13	Outaouais	TERRAIN DE PIÉGEAGE	07-04-0009	63,00
13	Outaouais	TERRAIN DE PIÉGEAGE	07-04-0010	48,51
13	Outaouais	TERRAIN DE PIÉGEAGE	07-04-0011	52,26
13	Outaouais	TERRAIN DE PIÉGEAGE	07-04-0012	38,23
13	Outaouais	TERRAIN DE PIÉGEAGE	07-04-0013	48,28
13	Outaouais	TERRAIN DE PIÉGEAGE	07-04-0063	74,59
13	Outaouais	TERRAIN DE PIÉGEAGE	07-04-0064	71,86
13	Outaouais	TERRAIN DE PIÉGEAGE	07-04-0065	62,66
13	Outaouais	TERRAIN DE PIÉGEAGE	07-04-0066	65,68
13	Outaouais	TERRAIN DE PIÉGEAGE	07-04-0069	67,16
13	Outaouais	TERRAIN DE PIÉGEAGE	07-04-0070	61,13
13	Outaouais	TERRAIN DE PIÉGEAGE	07-04-0071	62,53
13	Outaouais	TERRAIN DE PIÉGEAGE	07-04-0073	72,55
13	Outaouais	TERRAIN DE PIÉGEAGE	07-04-0075	60,51
13	Outaouais	TERRAIN DE PIÉGEAGE	07-04-0076	61,27
13	Outaouais	TERRAIN DE PIÉGEAGE	07-04-0078	67,16
13	Outaouais	TERRAIN DE PIÉGEAGE	07-04-0079	55,63
13	Outaouais	TERRAIN DE PIÉGEAGE	07-04-0081	62,33
13	Outaouais	TERRAIN DE PIÉGEAGE	07-04-0082	57,52
13	Outaouais	TERRAIN DE PIÉGEAGE	07-04-0083	64,58
13	Outaouais	TERRAIN DE PIÉGEAGE	07-04-0084	59,22
13	Outaouais	TERRAIN DE PIÉGEAGE	07-04-0085	61,25
13	Outaouais	TERRAIN DE PIÉGEAGE	07-04-0086	56,45
13	Outaouais	TERRAIN DE PIÉGEAGE	07-04-0087	58,68
13	Outaouais	TERRAIN DE PIÉGEAGE	07-04-0088	72,36
13	Outaouais	TERRAIN DE PIÉGEAGE	07-04-0089	74,25
13	Outaouais	TERRAIN DE PIÉGEAGE	07-04-0090	67,13
13	Outaouais	TERRAIN DE PIÉGEAGE	07-04-0091	59,49
13	Outaouais	TERRAIN DE PIÉGEAGE	07-04-0092	56,10
13	Outaouais	TERRAIN DE PIÉGEAGE	07-04-0093	53,64
13	Outaouais	TERRAIN DE PIÉGEAGE	07-04-0094	68,13
13	Outaouais	TERRAIN DE PIÉGEAGE	07-04-0095	60,79
13	Outaouais	TERRAIN DE PIÉGEAGE	07-04-0096	65,71
13	Outaouais	TERRAIN DE PIÉGEAGE	07-04-0097	55,40
13	Outaouais	TERRAIN DE PIÉGEAGE	07-04-0098	62,61
13	Outaouais	TERRAIN DE PIÉGEAGE	07-04-0099	46,53
13	Outaouais	TERRAIN DE PIÉGEAGE	07-04-0100	49,13

UGAF #	RÉGION ADMINISTRATIVE	DESCRIPTION	NOM OU NUMÉRO	SUPERFICIE KM^2
13	Outaouais	TERRAIN DE PIÉGEAGE	07-04-0101	41,94
13	Outaouais	TERRAIN DE PIÉGEAGE	07-04-0102	59,49
13	Outaouais	TERRAIN DE PIÉGEAGE	07-04-0103	59,66
13	Outaouais	TERRAIN DE PIÉGEAGE	07-04-0104	61,16
13	Outaouais	TERRAIN DE PIÉGEAGE	07-04-0105	54,59
13	Outaouais	TERRAIN DE PIÉGEAGE	07-04-0106	74,61
13	Outaouais	TERRAIN DE PIÉGEAGE	07-04-0107	57,90
13	Outaouais	TERRAIN DE PIÉGEAGE	07-04-0108	55,19
13	Outaouais	TERRAIN DE PIÉGEAGE	07-04-0109	55,16
13	Outaouais	TERRAIN DE PIÉGEAGE	07-04-0110	66,31
13	Outaouais	TERRAIN DE PIÉGEAGE	07-04-0111	51,00
13	Outaouais	TERRAIN DE PIÉGEAGE	07-04-0112	57,84
13	Outaouais	TERRAIN DE PIÉGEAGE	07-04-0113	50,13
13	Outaouais	TERRAIN DE PIÉGEAGE	07-04-0114	64,85
13	Outaouais	TERRAIN DE PIÉGEAGE	07-04-0115	64,93
13	Outaouais	TERRAIN DE PIÉGEAGE	07-04-0116	52,90
13	Outaouais	TERRAIN DE PIÉGEAGE	07-04-0117	47,11
13	Outaouais	POLYGONE EXCLU	POLYGONE EXCLU	163,17
13	Outaouais	POLYGONE EXCLU	POLYGONE EXCLU	291,43
13	Outaouais	POLYGONE EXCLU	POLYGONE EXCLU	40,07
Nombre total		**Terrains de piégeage**		**62**
Superficie moyenne		**Terrains de piégeage**		**59,09**
Superficie totale		**Terrains de piégeage**		**3 663,86**
		Polygones exclus		**494,67**

N
W
E
S

Lac Nilgaut
Rivière
07-40-0016
07-40-0015
07-40-0014
07-40-0018
07-40-0119
07-40-0118
07-40-0023
07-40-0019
07-40-0121
07-40-0122
07-40-0120
Lac Lynch
Coulonge
Rivière
07-40-0023
07-40-0123
07-40-0020
07-40-0022
07-40-0021
07-40-0124
07-40-0026
07-40-0024
07-40-0025
07-40-0027
07-40-0029
07-40-0030
07-40-0037
07-40-0031
07-40-0032
07-40-0033
07-40-0028
07-40-0125
07-40-0126
07-40-0127
07-40-0034
07-40-0038
07-40-0039
07-40-0035
07-40-0036
07-40-0130
07-40-0044
07-40-0045
07-40-0046
07-40-0047
07-40-0041
07-40-0042
07-40-0043
07-40-0128
07-40-0129
07-40-0040
07-40-0048
07-40-0054
07-40-0059
07-40-0050
07-40-0052
07-40-0056
07-40-0058
07-40-0131
07-40-0132
07-40-0133
07-40-0049
07-40-0051
07-40-0055
Lac Dumont
07-40-0061
07-40-0053
07-40-0057
07-40-0057
07-40-0060
07-40-0062
Fort-Coulonge
Rivière

Légende

UGAF

14

DESCRIPTION

Polygone exclu

Terrain de piégeage

Terrains de piégeage
UGAF 14

0 2,5 5 10 15 20 25

Kilometers

FTGQ
Fédération des Trappeurs Gestionnaires du Québec

Projection: Nad 83 MTM 7
Source: MRNF 2010
Réalisé: 26 octobre 2010

8 novembre 2010

DÉTAILS L'UGAF #14

UGAF #	RÉGION ADMINISTRATIVE	DESCRIPTION	NOM OU NUMÉRO	SUPERFICIE KM^2
14	Outaouais	TERRAIN DE PIÉGEAGE	07-40-0014	47,13
14	Outaouais	TERRAIN DE PIÉGEAGE	07-40-0015	54,52
14	Outaouais	TERRAIN DE PIÉGEAGE	07-40-0016	62,72
14	Outaouais	TERRAIN DE PIÉGEAGE	07-40-0018	57,04
14	Outaouais	TERRAIN DE PIÉGEAGE	07-40-0019	52,70
14	Outaouais	TERRAIN DE PIÉGEAGE	07-40-0020	46,04
14	Outaouais	TERRAIN DE PIÉGEAGE	07-40-0021	57,05
14	Outaouais	TERRAIN DE PIÉGEAGE	07-40-0022	58,15
14	Outaouais	TERRAIN DE PIÉGEAGE	07-40-0023	111,40
14	Outaouais	TERRAIN DE PIÉGEAGE	07-40-0024	49,12
14	Outaouais	TERRAIN DE PIÉGEAGE	07-40-0025	51,65
14	Outaouais	TERRAIN DE PIÉGEAGE	07-40-0026	55,07
14	Outaouais	TERRAIN DE PIÉGEAGE	07-40-0027	39,53
14	Outaouais	TERRAIN DE PIÉGEAGE	07-40-0028	51,73
14	Outaouais	TERRAIN DE PIÉGEAGE	07-40-0029	41,47
14	Outaouais	TERRAIN DE PIÉGEAGE	07-40-0030	56,75
14	Outaouais	TERRAIN DE PIÉGEAGE	07-40-0031	52,07
14	Outaouais	TERRAIN DE PIÉGEAGE	07-40-0032	47,81
14	Outaouais	TERRAIN DE PIÉGEAGE	07-40-0033	51,53
14	Outaouais	TERRAIN DE PIÉGEAGE	07-40-0034	51,34
14	Outaouais	TERRAIN DE PIÉGEAGE	07-40-0035	40,05
14	Outaouais	TERRAIN DE PIÉGEAGE	07-40-0036	39,09
14	Outaouais	TERRAIN DE PIÉGEAGE	07-40-0037	67,79
14	Outaouais	TERRAIN DE PIÉGEAGE	07-40-0038	53,72
14	Outaouais	TERRAIN DE PIÉGEAGE	07-40-0039	38,50
14	Outaouais	TERRAIN DE PIÉGEAGE	07-40-0040	31,84
14	Outaouais	TERRAIN DE PIÉGEAGE	07-40-0041	27,66
14	Outaouais	TERRAIN DE PIÉGEAGE	07-40-0042	40,35
14	Outaouais	TERRAIN DE PIÉGEAGE	07-40-0043	38,83
14	Outaouais	TERRAIN DE PIÉGEAGE	07-40-0044	40,09
14	Outaouais	TERRAIN DE PIÉGEAGE	07-40-0045	30,65
14	Outaouais	TERRAIN DE PIÉGEAGE	07-40-0046	38,32
14	Outaouais	TERRAIN DE PIÉGEAGE	07-40-0047	43,74
14	Outaouais	TERRAIN DE PIÉGEAGE	07-40-0048	39,86
14	Outaouais	TERRAIN DE PIÉGEAGE	07-40-0049	32,50
14	Outaouais	TERRAIN DE PIÉGEAGE	07-40-0050	30,58
14	Outaouais	TERRAIN DE PIÉGEAGE	07-40-0051	31,38
14	Outaouais	TERRAIN DE PIÉGEAGE	07-40-0052	26,33
14	Outaouais	TERRAIN DE PIÉGEAGE	07-40-0053	36,90
14	Outaouais	TERRAIN DE PIÉGEAGE	07-40-0054	35,11
14	Outaouais	TERRAIN DE PIÉGEAGE	07-40-0055	46,34
14	Outaouais	TERRAIN DE PIÉGEAGE	07-40-0056	30,35
14	Outaouais	TERRAIN DE PIÉGEAGE	07-40-0057	38,74
14	Outaouais	TERRAIN DE PIÉGEAGE	07-40-0058	45,49
14	Outaouais	TERRAIN DE PIÉGEAGE	07-40-0059	37,01

UGAF #	RÉGION ADMINISTRATIVE	DESCRIPTION	NOM OU NUMÉRO	SUPERFICIE KM^2
14	Outaouais	TERRAIN DE PIÉGEAGE	07-40-0060	37,78
14	Outaouais	TERRAIN DE PIÉGEAGE	07-40-0061	30,45
14	Outaouais	TERRAIN DE PIÉGEAGE	07-40-0062	36,03
14	Outaouais	TERRAIN DE PIÉGEAGE	07-40-0118	62,14
14	Outaouais	TERRAIN DE PIÉGEAGE	07-40-0119	37,50
14	Outaouais	TERRAIN DE PIÉGEAGE	07-40-0120	38,70
14	Outaouais	TERRAIN DE PIÉGEAGE	07-40-0121	43,19
14	Outaouais	TERRAIN DE PIÉGEAGE	07-40-0122	41,70
14	Outaouais	TERRAIN DE PIÉGEAGE	07-40-0123	43,66
14	Outaouais	TERRAIN DE PIÉGEAGE	07-40-0124	43,86
14	Outaouais	TERRAIN DE PIÉGEAGE	07-40-0125	37,86
14	Outaouais	TERRAIN DE PIÉGEAGE	07-40-0126	43,30
14	Outaouais	TERRAIN DE PIÉGEAGE	07-40-0127	48,77
14	Outaouais	TERRAIN DE PIÉGEAGE	07-40-0128	38,64
14	Outaouais	TERRAIN DE PIÉGEAGE	07-40-0129	35,53
14	Outaouais	TERRAIN DE PIÉGEAGE	07-40-0130	36,24
14	Outaouais	TERRAIN DE PIÉGEAGE	07-40-0131	33,45
14	Outaouais	TERRAIN DE PIÉGEAGE	07-40-0132	45,60
14	Outaouais	TERRAIN DE PIÉGEAGE	07-40-0133	32,74
14	Outaouais	POLYGONE EXCLU	POLYGONE EXCLU	107,44
14	Outaouais	POLYGONE EXCLU	POLYGONE EXCLU	23,68
14	Outaouais	POLYGONE EXCLU	POLYGONE EXCLU	45,06
14	Outaouais	POLYGONE EXCLU	POLYGONE EXCLU	11,33
Nombre total		**Terrains de piégeage**		**64**
Superficie moyenne		**Terrains de piégeage**		**44,11**
Superficie totale		**Terrains de piégeage**		**2 823,21**
		Polygones exclus		**187,51**

OUTAOUAIS

N
W E
S

07-14-0018
07-14-0015
07-04-0011
07-14-0019
07-14-0015
07-14-0017
07-14-0013
07-09-0020
07-14-0014
07-14-0025
07-13-0074
07-14-0012
07-09-0017
07-09-0016
07-09-0019
07-14-0016
07-14-0023
07-14-0011
07-14-0008
07-09-0018
07-09-0010
07-14-0027
07-09-0013
07-09-0012
07-14-0009
07-14-0022
07-14-0007
07-09-0014
07-09-0015
07-14-0006
07-09-0007
07-14-0024
07-09-0009
07-14-0026
07-14-0003
07-09-0011
07-09-0008
07-14-0004
07-14-0002
07-09-0023
07-09-0005
07-09-0006
07-14-0020
07-14-0021
07-09-0004
07-09-0001
07-14-0001
07-09-0021
07-09-0002
07-09-0025
07-09-0022
07-09-0024
07-09-0003

Rivière
Coulonge
Rivière
Coulonge
Rivière
Est
Lac
Lac
Blue Sea
Lac
Désert
Rivière
l'Aigle

Légende

UGAF

15

DESCRIPTION

Terrain de piégeage

Terrains de piégeage
UGAF 15

0 2 4 8 12 16 20
Kilometers

FTGQ
Fédération des Trappeurs Gestionnaires du Québec

Projection: Nad 83 MTM 7
Source: MRNF 2010
Réalisé: 26 octobre 2010

8 novembre 2010

DÉTAILS L'UGAF #15

UGAF #	RÉGION ADMINISTRATIVE	DESCRIPTION	NOM OU NUMÉRO	SUPERFICIE KM^2
15	Outaouais	TERRAIN DE PIÉGEAGE	07-14-0018	57,90
15	Outaouais	TERRAIN DE PIÉGEAGE	07-14-0015	18,33
15	Outaouais	TERRAIN DE PIÉGEAGE	07-04-0011	52,26
15	Outaouais	TERRAIN DE PIÉGEAGE	07-14-0015	38,89
15	Outaouais	TERRAIN DE PIÉGEAGE	07-14-0019	47,95
15	Outaouais	TERRAIN DE PIÉGEAGE	07-13-0074	57,75
15	Outaouais	TERRAIN DE PIÉGEAGE	07-14-0017	47,67
15	Outaouais	TERRAIN DE PIÉGEAGE	07-14-0013	36,16
15	Outaouais	TERRAIN DE PIÉGEAGE	07-14-0023	43,37
15	Outaouais	TERRAIN DE PIÉGEAGE	07-14-0025	42,42
15	Outaouais	TERRAIN DE PIÉGEAGE	07-09-0020	33,93
15	Outaouais	TERRAIN DE PIÉGEAGE	07-14-0014	41,07
15	Outaouais	TERRAIN DE PIÉGEAGE	07-14-0012	45,85
15	Outaouais	TERRAIN DE PIÉGEAGE	07-14-0008	47,88
15	Outaouais	TERRAIN DE PIÉGEAGE	07-14-0011	57,55
15	Outaouais	TERRAIN DE PIÉGEAGE	07-14-0016	42,90
15	Outaouais	TERRAIN DE PIÉGEAGE	07-09-0017	46,13
15	Outaouais	TERRAIN DE PIÉGEAGE	07-09-0010	35,37
15	Outaouais	TERRAIN DE PIÉGEAGE	07-09-0018	43,76
15	Outaouais	TERRAIN DE PIÉGEAGE	07-09-0019	39,82
15	Outaouais	TERRAIN DE PIÉGEAGE	07-09-0016	45,28
15	Outaouais	TERRAIN DE PIÉGEAGE	07-14-0027	49,73
15	Outaouais	TERRAIN DE PIÉGEAGE	07-14-0022	39,76
15	Outaouais	TERRAIN DE PIÉGEAGE	07-09-0013	43,59
15	Outaouais	TERRAIN DE PIÉGEAGE	07-14-0009	42,35
15	Outaouais	TERRAIN DE PIÉGEAGE	07-14-0007	67,88
15	Outaouais	TERRAIN DE PIÉGEAGE	07-09-0015	40,27
15	Outaouais	TERRAIN DE PIÉGEAGE	07-09-0012	49,72
15	Outaouais	TERRAIN DE PIÉGEAGE	07-09-0014	61,12
15	Outaouais	TERRAIN DE PIÉGEAGE	07-14-0006	38,08
15	Outaouais	TERRAIN DE PIÉGEAGE	07-14-0005	47,67
15	Outaouais	TERRAIN DE PIÉGEAGE	07-14-0024	24,93
15	Outaouais	TERRAIN DE PIÉGEAGE	07-09-0007	45,04
15	Outaouais	TERRAIN DE PIÉGEAGE	07-14-0026	26,45
15	Outaouais	TERRAIN DE PIÉGEAGE	07-14-0003	40,93
15	Outaouais	TERRAIN DE PIÉGEAGE	07-09-0011	95,03
15	Outaouais	TERRAIN DE PIÉGEAGE	07-09-0009	53,80
15	Outaouais	TERRAIN DE PIÉGEAGE	07-09-0008	54,41
15	Outaouais	TERRAIN DE PIÉGEAGE	07-14-0004	30,91
15	Outaouais	TERRAIN DE PIÉGEAGE	07-14-0020	36,35
15	Outaouais	TERRAIN DE PIÉGEAGE	07-14-0002	44,48
15	Outaouais	TERRAIN DE PIÉGEAGE	07-09-0006	78,42
15	Outaouais	TERRAIN DE PIÉGEAGE	07-09-0005	55,54
15	Outaouais	TERRAIN DE PIÉGEAGE	07-14-0021	40,89
15	Outaouais	TERRAIN DE PIÉGEAGE	07-09-0023	46,39

UGAF #	RÉGION ADMINISTRATIVE	DESCRIPTION	NOM OU NUMÉRO	SUPERFICIE KM^2
15	Outaouais	TERRAIN DE PIÉGEAGE	07-09-0001	54,25
15	Outaouais	TERRAIN DE PIÉGEAGE	07-09-0004	59,77
15	Outaouais	TERRAIN DE PIÉGEAGE	07-14-0001	41,14
15	Outaouais	TERRAIN DE PIÉGEAGE	07-09-0021	64,45
15	Outaouais	TERRAIN DE PIÉGEAGE	07-09-0002	44,73
15	Outaouais	TERRAIN DE PIÉGEAGE	07-09-0022	33,26
15	Outaouais	TERRAIN DE PIÉGEAGE	07-09-0025	27,23
15	Outaouais	TERRAIN DE PIÉGEAGE	07-09-0024	28,03
15	Outaouais	TERRAIN DE PIÉGEAGE	07-09-0003	48,75
Nombre total		**Terrains de piégeage**		**55**
Superficie moyenne		**Terrains de piégeage**		**45,88**
Superficie totale		**Terrains de piégeage**		**2 477,56**

N
W
E
S
Chaudière
Lac-Drolet
Saint-Ludger
Rivière
Lac-Mégantic
Scotstown
Lac Mégantic
Saumon
Woburn
05-01-0007
05-01-0006
05-01-0008
Aziscohos Lake

Légende

UGAF

16

DESCRIPTION

Terrain de piégeage

Terrains de piégeage UGAF 16

0 1,5 3 6 9 12 15 Kilometers

Projection: Nad 83 MTM 7
Source: MRNF 2010
Réalisé: 26 octobre 2010

FTGQ
Fédération des Trappeurs Gestionnaires du Québec

8 novembre 2010

DÉTAILS L'UGAF #16

UGAF #	RÉGION ADMINISTRATIVE	DESCRIPTION	NOM OU NUMÉRO	SUPERFICIE KM^2
16	Estrie	TERRAIN DE PIÉGEAGE	05-01-0006	47,67
16	Estrie	TERRAIN DE PIÉGEAGE	05-01-0007	48,27
16	Estrie	TERRAIN DE PIÉGEAGE	05-01-0008	70,07
Nombre total		**Terrains de piégeage**		**3**
Superficie moyenne		**Terrains de piégeage**		**55,34**
Superficie totale		**Terrains de piégeage**		**166,02**

N
W
E
S

Lac des Augustines
Lac O'Sullivan
Bélinge
Rivière
Lac Lenôtre
Wapus
Rivière
Terre de Gens
Lac Petawaga
Réservoir Baskatong
Réservoir Dozois
Île Richard
Île Bronson
Réservoir Cabonga
Lac Cawatose
Lac Canimina
Lac-Rapide
Lac Nichicotéa
Lac Byrd
Lac Poulter
Lac Jean-Peré
Lac Poigan
Lac de l'Écorce
Lac Antostagan
Lac Kondiaronk
Rivière Tomasine
Lac Désert
Grand-Remous
Corneille
de la

07-13-0065
07-13-0063
07-13-0064
07-13-0062
07-13-0060
07-13-0061
07-13-0077
07-13-0059
07-13-0076
07-13-0058
07-13-0057
07-13-0056
07-13-0055
07-13-0075
07-13-0054
07-13-0070
07-13-0051
07-13-0052
07-13-0053
07-13-0050
07-13-0066
07-13-0045
07-13-0044
07-13-0049
07-13-0071
07-13-0072
07-13-0073
07-13-0048
07-13-0043
07-13-0047
07-13-0042
07-13-0078
07-13-0067
07-13-0046
07-13-0035
07-13-0041
07-13-0068
07-13-0039
07-13-0034
07-13-0037
07-13-0079
07-13-0040
07-13-0080
07-13-0038
07-13-0069
07-13-0081
07-13-0036
07-13-0074

OUTAOUAIS

Mon

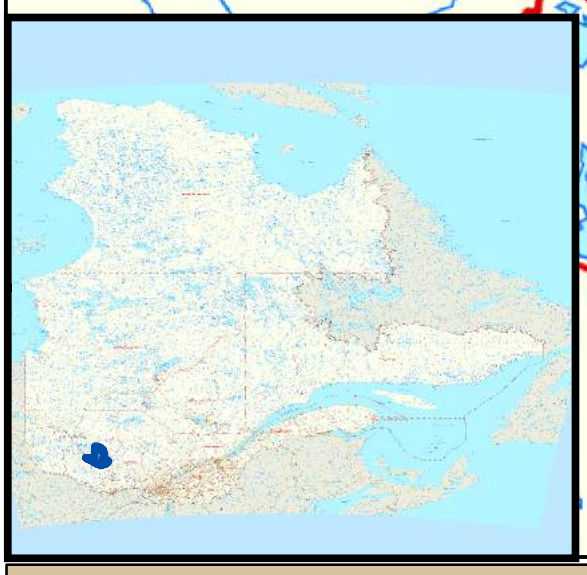

Légende

UGAF

17

DESCRIPTION

Terrain de piégeage

Terrains de piégeage
UGAF 17

0 2,5 5 10 15 20 25 Kilometers

FTGQ
Fédération des Trappeurs Gestionnaires du Québec

Projection: Nad 83 MTM 7
Source: MRNF 2010
Réalisé: 26 octobre 2010

9 novembre 2010

DÉTAILS L'UGAF #17

UGAF #	RÉGION ADMINISTRATIVE	DESCRIPTION	NOM OU NUMÉRO	SUPERFICIE KM^2
17	Outaouais	TERRAIN DE PIÉGEAGE	07-13-0034	62,75
17	Outaouais	TERRAIN DE PIÉGEAGE	07-13-0035	70,25
17	Outaouais	TERRAIN DE PIÉGEAGE	07-13-0036	45,35
17	Outaouais	TERRAIN DE PIÉGEAGE	07-13-0037	48,62
17	Outaouais	TERRAIN DE PIÉGEAGE	07-13-0038	34,05
17	Outaouais	TERRAIN DE PIÉGEAGE	07-13-0039	42,48
17	Outaouais	TERRAIN DE PIÉGEAGE	07-13-0040	45,66
17	Outaouais	TERRAIN DE PIÉGEAGE	07-13-0041	54,96
17	Outaouais	TERRAIN DE PIÉGEAGE	07-13-0042	60,88
17	Outaouais	TERRAIN DE PIÉGEAGE	07-13-0043	58,35
17	Outaouais	TERRAIN DE PIÉGEAGE	07-13-0044	47,76
17	Outaouais	TERRAIN DE PIÉGEAGE	07-13-0045	57,68
17	Outaouais	TERRAIN DE PIÉGEAGE	07-13-0046	67,42
17	Outaouais	TERRAIN DE PIÉGEAGE	07-13-0047	57,97
17	Outaouais	TERRAIN DE PIÉGEAGE	07-13-0048	64,75
17	Outaouais	TERRAIN DE PIÉGEAGE	07-13-0049	47,64
17	Outaouais	TERRAIN DE PIÉGEAGE	07-13-0050	59,07
17	Outaouais	TERRAIN DE PIÉGEAGE	07-13-0051	67,04
17	Outaouais	TERRAIN DE PIÉGEAGE	07-13-0052	43,88
17	Outaouais	TERRAIN DE PIÉGEAGE	07-13-0053	53,65
17	Outaouais	TERRAIN DE PIÉGEAGE	07-13-0054	48,04
17	Outaouais	TERRAIN DE PIÉGEAGE	07-13-0055	60,47
17	Outaouais	TERRAIN DE PIÉGEAGE	07-13-0056	47,91
17	Outaouais	TERRAIN DE PIÉGEAGE	07-13-0057	58,39
17	Outaouais	TERRAIN DE PIÉGEAGE	07-13-0058	68,49
17	Outaouais	TERRAIN DE PIÉGEAGE	07-13-0059	74,76
17	Outaouais	TERRAIN DE PIÉGEAGE	07-13-0060	72,72
17	Outaouais	TERRAIN DE PIÉGEAGE	07-13-0061	70,67
17	Outaouais	TERRAIN DE PIÉGEAGE	07-13-0062	61,59
17	Outaouais	TERRAIN DE PIÉGEAGE	07-13-0063	97,84
17	Outaouais	TERRAIN DE PIÉGEAGE	07-13-0064	97,80
17	Outaouais	TERRAIN DE PIÉGEAGE	07-13-0065	96,88
17	Outaouais	TERRAIN DE PIÉGEAGE	07-13-0066	42,33
17	Outaouais	TERRAIN DE PIÉGEAGE	07-13-0067	50,90
17	Outaouais	TERRAIN DE PIÉGEAGE	07-13-0068	51,10
17	Outaouais	TERRAIN DE PIÉGEAGE	07-13-0069	77,87
17	Outaouais	TERRAIN DE PIÉGEAGE	07-13-0070	52,75
17	Outaouais	TERRAIN DE PIÉGEAGE	07-13-0071	63,29
17	Outaouais	TERRAIN DE PIÉGEAGE	07-13-0072	48,40
17	Outaouais	TERRAIN DE PIÉGEAGE	07-13-0073	41,99
17	Outaouais	TERRAIN DE PIÉGEAGE	07-13-0074	57,75
17	Outaouais	TERRAIN DE PIÉGEAGE	07-13-0075	66,28
17	Outaouais	TERRAIN DE PIÉGEAGE	07-13-0076	51,26
17	Outaouais	TERRAIN DE PIÉGEAGE	07-13-0077	65,52
17	Outaouais	TERRAIN DE PIÉGEAGE	07-13-0078	49,86

UGAF #	RÉGION ADMINISTRATIVE	DESCRIPTION	NOM OU NUMÉRO	SUPERFICIE KM^2
17	Outaouais	TERRAIN DE PIÉGEAGE	07-13-0079	35,83
17	Outaouais	TERRAIN DE PIÉGEAGE	07-13-0080	39,03
17	Outaouais	TERRAIN DE PIÉGEAGE	07-13-0081	42,34
Nombre total		**Terrains de piégeage**		**48**
Superficie moyenne		**Terrains de piégeage**		**57,96**
Superficie totale		**Terrains de piégeage**		**2 782,25**

N
W
E
S

07-01-0028
07-01-0027
07-01-0157
07-01-0026
07-01-0158
07-01-0154
07-01-0050
07-01-0156
07-01-0049
07-01-0048
07-01-0036
07-01-0025
07-01-0035
07-01-0155
07-01-0053
07-01-0038
07-01-0024
07-01-0034
07-01-0022
07-01-0023
07-01-0052
07-01-0051
07-01-0033
07-01-0161
07-01-0032
07-01-0021
07-01-0055
07-01-0054
07-01-0039
07-01-0020
07-01-0160
07-01-0149
07-01-0031
07-01-0056
07-01-0150
07-01-0040
07-01-0151
07-01-0019
07-01-0030
07-01-0029

30

Notre-Dame-du-Laus
Chénéville
Saint-André-Avellin
Montebello
Papineauville
Thurso
Plaisance
Lac Gagnon
Lac Simon
Rivière du Lièvre
Rivière Petite
Rivière Blanche

Légende

UGAF

18

DESCRIPTIO

Terrain de piégeage

Terrains de piégeage
UGAF 18

0 2 4 8 12 16 20
Kilometers

FTGQ
Fédération des Trappeurs Gestionnaires du Québec

Projection: Nad 83 MTM 7
Source: MRNF 2010
Réalisé: 26 octobre 2010

9 novembre 2010

DÉTAILS L'UGAF #18

UGAF #	RÉGION ADMINISTRATIVE	DESCRIPTION	NOM OU NUMÉRO	SUPERFICIE KM^2
18	Outaouais	TERRAIN DE PIÉGEAGE	07-01-0019	49,31
18	Outaouais	TERRAIN DE PIÉGEAGE	07-01-0020	70,04
18	Outaouais	TERRAIN DE PIÉGEAGE	07-01-0021	49,43
18	Outaouais	TERRAIN DE PIÉGEAGE	07-01-0022	49,26
18	Outaouais	TERRAIN DE PIÉGEAGE	07-01-0023	49,58
18	Outaouais	TERRAIN DE PIÉGEAGE	07-01-0024	47,50
18	Outaouais	TERRAIN DE PIÉGEAGE	07-01-0025	47,79
18	Outaouais	TERRAIN DE PIÉGEAGE	07-01-0026	50,90
18	Outaouais	TERRAIN DE PIÉGEAGE	07-01-0027	65,96
18	Outaouais	TERRAIN DE PIÉGEAGE	07-01-0028	48,97
18	Outaouais	TERRAIN DE PIÉGEAGE	07-01-0029	58,94
18	Outaouais	TERRAIN DE PIÉGEAGE	07-01-0030	31,48
18	Outaouais	TERRAIN DE PIÉGEAGE	07-01-0031	38,56
18	Outaouais	TERRAIN DE PIÉGEAGE	07-01-0032	35,05
18	Outaouais	TERRAIN DE PIÉGEAGE	07-01-0033	24,00
18	Outaouais	TERRAIN DE PIÉGEAGE	07-01-0034	44,45
18	Outaouais	TERRAIN DE PIÉGEAGE	07-01-0035	24,25
18	Outaouais	TERRAIN DE PIÉGEAGE	07-01-0036	67,04
18	Outaouais	TERRAIN DE PIÉGEAGE	07-01-0038	50,21
18	Outaouais	TERRAIN DE PIÉGEAGE	07-01-0039	30,87
18	Outaouais	TERRAIN DE PIÉGEAGE	07-01-0040	65,28
18	Outaouais	TERRAIN DE PIÉGEAGE	07-01-0048	29,01
18	Outaouais	TERRAIN DE PIÉGEAGE	07-01-0049	34,91
18	Outaouais	TERRAIN DE PIÉGEAGE	07-01-0050	36,57
18	Outaouais	TERRAIN DE PIÉGEAGE	07-01-0051	27,04
18	Outaouais	TERRAIN DE PIÉGEAGE	07-01-0052	31,34
18	Outaouais	TERRAIN DE PIÉGEAGE	07-01-0053	32,14
18	Outaouais	TERRAIN DE PIÉGEAGE	07-01-0054	31,15
18	Outaouais	TERRAIN DE PIÉGEAGE	07-01-0055	28,19
18	Outaouais	TERRAIN DE PIÉGEAGE	07-01-0056	44,88
18	Outaouais	TERRAIN DE PIÉGEAGE	07-01-0149	10,47
18	Outaouais	TERRAIN DE PIÉGEAGE	07-01-0150	24,71
18	Outaouais	TERRAIN DE PIÉGEAGE	07-01-0151	48,37
18	Outaouais	TERRAIN DE PIÉGEAGE	07-01-0154	28,43
18	Outaouais	TERRAIN DE PIÉGEAGE	07-01-0155	43,04
18	Outaouais	TERRAIN DE PIÉGEAGE	07-01-0156	28,58
18	Outaouais	TERRAIN DE PIÉGEAGE	07-01-0157	49,33
18	Outaouais	TERRAIN DE PIÉGEAGE	07-01-0158	17,61
18	Outaouais	TERRAIN DE PIÉGEAGE	07-01-0160	34,79
18	Outaouais	TERRAIN DE PIÉGEAGE	07-01-0161	47,50
Nombre total		**Terrains de piégeage**		**40**
Superficie moyenne		**Terrains de piégeage**		**40,67**
Superficie totale		**Terrains de piégeage**		**1 626,95**

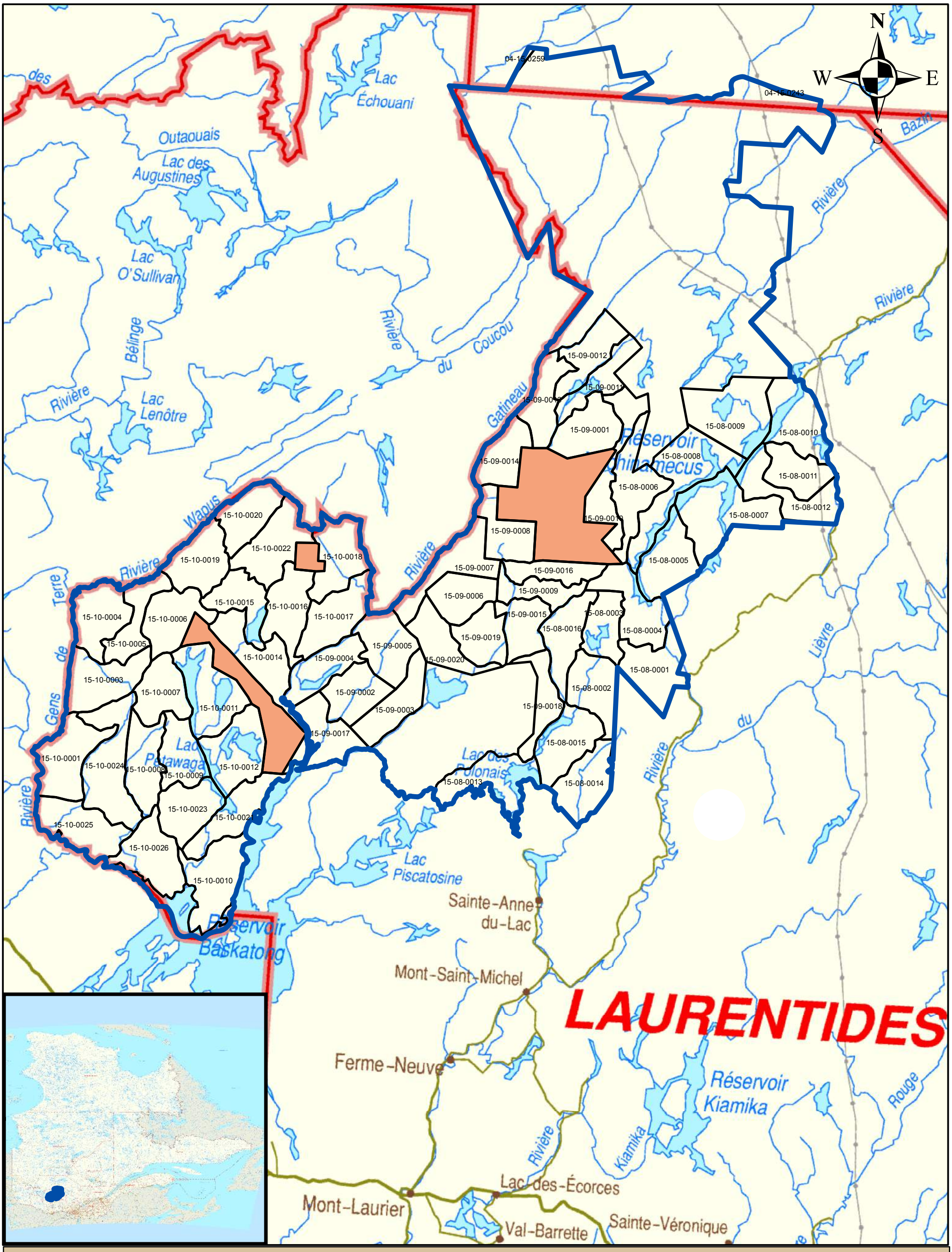

Légende

UGAF

20

DESCRIPTION

Polygone exclu

Terrain de piégeage

Terrains de piégeage
UGAF 20

0 3 6 12 18 24 30

Kilometers

FTGQ
Fédération des Trappeurs Gestionnaires du Québec

Projection: Nad 83 MTM 7
Source: MRNF 2010
Réalisé: 26 octobre 2010

9 novembre 2010

DÉTAILS L'UGAF #20

UGAF #	RÉGION ADMINISTRATIVE	DESCRIPTION	NOM OU NUMÉRO	SUPERFICIE KM^2
20	Laurentides	TERRAIN DE PIÉGEAGE	04-15-0243	77,55
20	Laurentides	TERRAIN DE PIÉGEAGE	04-15-0259	72,86
20	Laurentides	TERRAIN DE PIÉGEAGE	15-08-0001	49,89
20	Laurentides	TERRAIN DE PIÉGEAGE	15-08-0002	43,27
20	Laurentides	TERRAIN DE PIÉGEAGE	15-08-0003	33,96
20	Laurentides	TERRAIN DE PIÉGEAGE	15-08-0004	49,38
20	Laurentides	TERRAIN DE PIÉGEAGE	15-08-0005	49,59
20	Laurentides	TERRAIN DE PIÉGEAGE	15-08-0006	52,14
20	Laurentides	TERRAIN DE PIÉGEAGE	15-08-0007	75,85
20	Laurentides	TERRAIN DE PIÉGEAGE	15-08-0008	76,29
20	Laurentides	TERRAIN DE PIÉGEAGE	15-08-0009	74,86
20	Laurentides	TERRAIN DE PIÉGEAGE	15-08-0010	55,69
20	Laurentides	TERRAIN DE PIÉGEAGE	15-08-0011	37,23
20	Laurentides	TERRAIN DE PIÉGEAGE	15-08-0012	47,11
20	Laurentides	TERRAIN DE PIÉGEAGE	15-08-0013	53,20
20	Laurentides	TERRAIN DE PIÉGEAGE	15-08-0014	46,36
20	Laurentides	TERRAIN DE PIÉGEAGE	15-08-0015	49,63
20	Laurentides	TERRAIN DE PIÉGEAGE	15-08-0016	42,52
20	Laurentides	TERRAIN DE PIÉGEAGE	15-09-0001	45,63
20	Laurentides	TERRAIN DE PIÉGEAGE	15-09-0002	40,11
20	Laurentides	TERRAIN DE PIÉGEAGE	15-09-0003	41,63
20	Laurentides	TERRAIN DE PIÉGEAGE	15-09-0004	40,19
20	Laurentides	TERRAIN DE PIÉGEAGE	15-09-0005	46,40
20	Laurentides	TERRAIN DE PIÉGEAGE	15-09-0006	36,94
20	Laurentides	TERRAIN DE PIÉGEAGE	15-09-0007	49,64
20	Laurentides	TERRAIN DE PIÉGEAGE	15-09-0008	39,46
20	Laurentides	TERRAIN DE PIÉGEAGE	15-09-0009	27,87
20	Laurentides	TERRAIN DE PIÉGEAGE	15-09-0010	45,81
20	Laurentides	TERRAIN DE PIÉGEAGE	15-09-0011	31,41
20	Laurentides	TERRAIN DE PIÉGEAGE	15-09-0012	40,42
20	Laurentides	TERRAIN DE PIÉGEAGE	15-09-0013	39,26
20	Laurentides	TERRAIN DE PIÉGEAGE	15-09-0014	38,25
20	Laurentides	TERRAIN DE PIÉGEAGE	15-09-0015	34,94
20	Laurentides	TERRAIN DE PIÉGEAGE	15-09-0016	28,61
20	Laurentides	TERRAIN DE PIÉGEAGE	15-09-0017	39,99
20	Laurentides	TERRAIN DE PIÉGEAGE	15-09-0018	31,40
20	Laurentides	TERRAIN DE PIÉGEAGE	15-09-0019	36,18
20	Laurentides	TERRAIN DE PIÉGEAGE	15-09-0020	38,48
20	Laurentides	TERRAIN DE PIÉGEAGE	15-10-0001	55,67
20	Laurentides	TERRAIN DE PIÉGEAGE	15-10-0003	52,69
20	Laurentides	TERRAIN DE PIÉGEAGE	15-10-0004	47,28
20	Laurentides	TERRAIN DE PIÉGEAGE	15-10-0005	35,35
20	Laurentides	TERRAIN DE PIÉGEAGE	15-10-0006	45,17
20	Laurentides	TERRAIN DE PIÉGEAGE	15-10-0007	41,51
20	Laurentides	TERRAIN DE PIÉGEAGE	15-10-0008	44,92

UGAF #	RÉGION ADMINISTRATIVE	DESCRIPTION	NOM OU NUMÉRO	SUPERFICIE KM^2
20	Laurentides	TERRAIN DE PIÉGEAGE	15-10-0009	38,96
20	Laurentides	TERRAIN DE PIÉGEAGE	15-10-0010	59,25
20	Laurentides	TERRAIN DE PIÉGEAGE	15-10-0011	61,82
20	Laurentides	TERRAIN DE PIÉGEAGE	15-10-0012	55,39
20	Laurentides	TERRAIN DE PIÉGEAGE	15-10-0014	56,62
20	Laurentides	TERRAIN DE PIÉGEAGE	15-10-0015	38,23
20	Laurentides	TERRAIN DE PIÉGEAGE	15-10-0016	47,11
20	Laurentides	TERRAIN DE PIÉGEAGE	15-10-0017	49,55
20	Laurentides	TERRAIN DE PIÉGEAGE	15-10-0018	49,34
20	Laurentides	TERRAIN DE PIÉGEAGE	15-10-0019	47,11
20	Laurentides	TERRAIN DE PIÉGEAGE	15-10-0020	41,95
20	Laurentides	TERRAIN DE PIÉGEAGE	15-10-0021	44,18
20	Laurentides	TERRAIN DE PIÉGEAGE	15-10-0022	52,89
20	Laurentides	TERRAIN DE PIÉGEAGE	15-10-0023	44,05
20	Laurentides	TERRAIN DE PIÉGEAGE	15-10-0024	71,57
20	Laurentides	TERRAIN DE PIÉGEAGE	15-10-0025	52,19
20	Laurentides	TERRAIN DE PIÉGEAGE	15-10-0026	51,33
20	Laurentides	POLYGONE EXCLU	POLYGONE EXCLU	130,69
20	Laurentides	POLYGONE EXCLU	POLYGONE EXCLU	9,80
20	Laurentides	POLYGONE EXCLU	POLYGONE EXCLU	60,16
Nombre total		**Terrains de piégeage**		**62**
Superficie moyenne		**Terrains de piégeage**		**47,49**
Superficie totale		**Terrains de piégeage**		**2 944,09**
		Polygones exclus		**200,65**

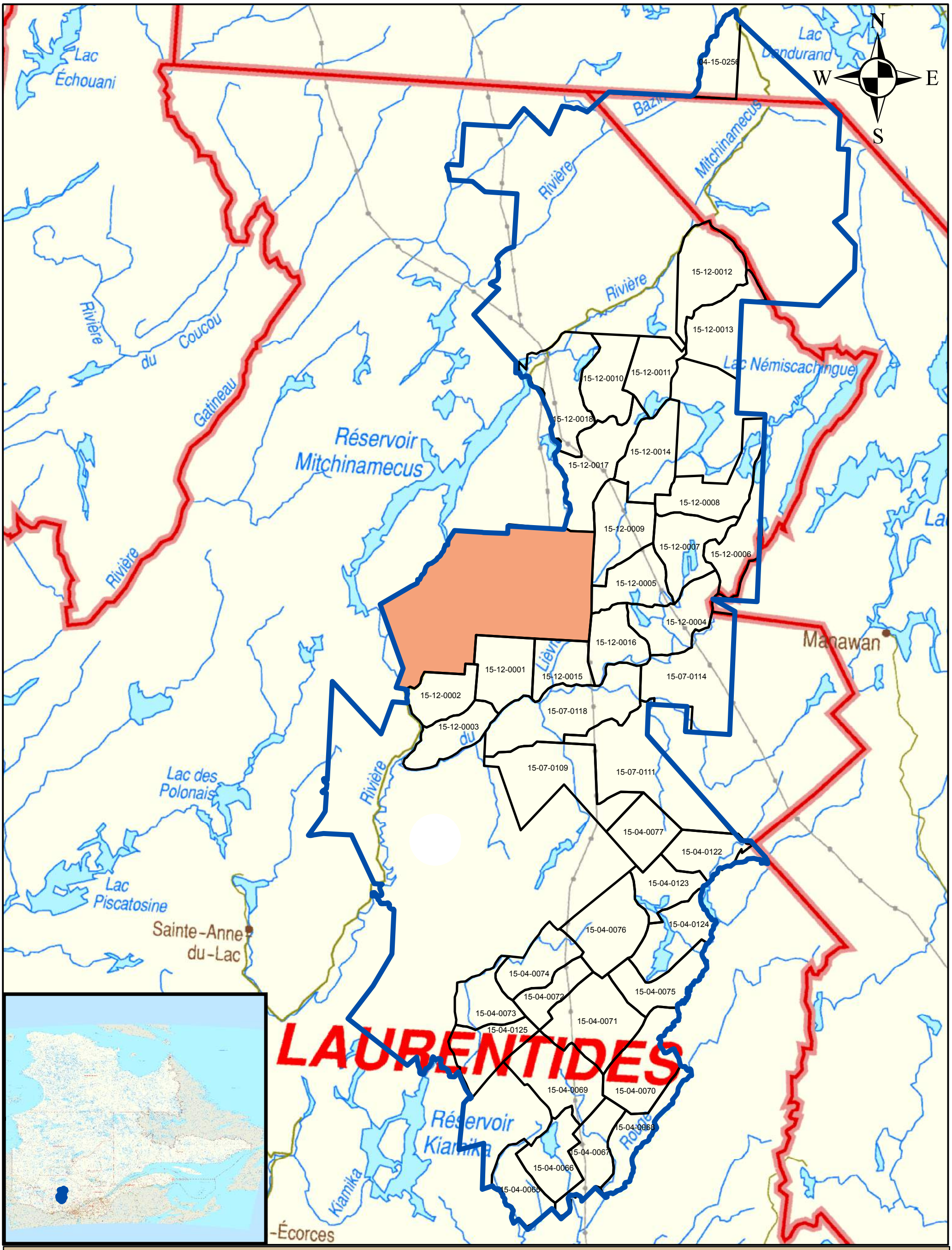

Légende

UGAF

21

DESCRIPTION

Polygone exclu

Terrain de piégeage

Terrains de piégeage
UGAF 21

0 2,5 5 10 15 20 25 Kilometers

Projection: Nad 83 MTM 7
Source: MRNF 2010
Réalisé: 26 octobre 2010

FTGQ
Fédération des Trappeurs Gestionnaires du Québec

9 novembre 2010

DÉTAILS L'UGAF #21

UGAF #	RÉGION ADMINISTRATIVE	DESCRIPTION	NOM OU NUMÉRO	SUPERFICIE KM^2
21	Laurentides	TERRAIN DE PIÉGEAGE	04-15-0256	76,99
21	Laurentides	TERRAIN DE PIÉGEAGE	15-04-0065	36,34
21	Laurentides	TERRAIN DE PIÉGEAGE	15-04-0066	44,86
21	Laurentides	TERRAIN DE PIÉGEAGE	15-04-0067	43,42
21	Laurentides	TERRAIN DE PIÉGEAGE	15-04-0068	37,45
21	Laurentides	TERRAIN DE PIÉGEAGE	15-04-0069	68,36
21	Laurentides	TERRAIN DE PIÉGEAGE	15-04-0070	63,94
21	Laurentides	TERRAIN DE PIÉGEAGE	15-04-0071	75,72
21	Laurentides	TERRAIN DE PIÉGEAGE	15-04-0072	28,11
21	Laurentides	TERRAIN DE PIÉGEAGE	15-04-0073	37,00
21	Laurentides	TERRAIN DE PIÉGEAGE	15-04-0074	42,36
21	Laurentides	TERRAIN DE PIÉGEAGE	15-04-0075	42,73
21	Laurentides	TERRAIN DE PIÉGEAGE	15-04-0076	65,26
21	Laurentides	TERRAIN DE PIÉGEAGE	15-04-0077	40,14
21	Laurentides	TERRAIN DE PIÉGEAGE	15-04-0122	36,57
21	Laurentides	TERRAIN DE PIÉGEAGE	15-04-0123	35,76
21	Laurentides	TERRAIN DE PIÉGEAGE	15-04-0124	51,28
21	Laurentides	TERRAIN DE PIÉGEAGE	15-04-0125	46,07
21	Laurentides	TERRAIN DE PIÉGEAGE	15-07-0109	88,59
21	Laurentides	TERRAIN DE PIÉGEAGE	15-07-0111	111,01
21	Laurentides	TERRAIN DE PIÉGEAGE	15-07-0114	103,56
21	Laurentides	TERRAIN DE PIÉGEAGE	15-07-0118	96,85
21	Laurentides	TERRAIN DE PIÉGEAGE	15-12-0001	49,19
21	Laurentides	TERRAIN DE PIÉGEAGE	15-12-0002	38,36
21	Laurentides	TERRAIN DE PIÉGEAGE	15-12-0003	40,16
21	Laurentides	TERRAIN DE PIÉGEAGE	15-12-0004	54,12
21	Laurentides	TERRAIN DE PIÉGEAGE	15-12-0005	43,85
21	Laurentides	TERRAIN DE PIÉGEAGE	15-12-0006	53,84
21	Laurentides	TERRAIN DE PIÉGEAGE	15-12-0007	52,12
21	Laurentides	TERRAIN DE PIÉGEAGE	15-12-0008	59,22
21	Laurentides	TERRAIN DE PIÉGEAGE	15-12-0009	55,42
21	Laurentides	TERRAIN DE PIÉGEAGE	15-12-0010	48,49
21	Laurentides	TERRAIN DE PIÉGEAGE	15-12-0011	40,47
21	Laurentides	TERRAIN DE PIÉGEAGE	15-12-0012	63,50
21	Laurentides	TERRAIN DE PIÉGEAGE	15-12-0013	62,85
21	Laurentides	TERRAIN DE PIÉGEAGE	15-12-0014	56,61
21	Laurentides	TERRAIN DE PIÉGEAGE	15-12-0015	36,03
21	Laurentides	TERRAIN DE PIÉGEAGE	15-12-0016	40,44
21	Laurentides	TERRAIN DE PIÉGEAGE	15-12-0017	64,43
21	Laurentides	TERRAIN DE PIÉGEAGE	15-12-0018	66,95
21	Laurentides	POLYGONE EXCLU	POLYGONE EXCLU	290,02
Nombre total		**Terrains de piégeage**		**40**
Superficie moyenne		**Terrains de piégeage**		**54,96**
Superficie totale		**Terrains de piégeage**		**2 198,38**
		Polygones exclus		**290,02**

N
W
E
S

14-06-0119
14-06-0106
14-06-0105
14-06-0107
14-06-0104
14-03-0127
14-03-0126
14-03-0058
14-03-0056
14-03-0057
14-03-0128
14-03-0055
14-03-0054
14-03-0053
14-03-0052
14-03-0051
14-02-0045
14-02-0042
14-02-0044
14-02-0043
14-02-0041
14-02-0040
14-02-0131
14-02-0130
14-02-0039
14-05-0098
14-05-0096
14-05-0120
14-05-0095
14-05-0094
14-05-0093
14-05-0092
14-05-0091
14-05-0090
14-05-0089
14-05-0121
14-05-0088

Lac Devenyns
Rivière du Milieu
Rivière
Réservoir Taureau
Saint-Michel-des-Saints
Saint-Zénon
LANAUDIÈRE
Diable
Saint-Donat-de-Montcalm
Sainte-Émélie-de-l'Énergie
Rivière Noire
Mandeville
Saint-Côme
Rivière L'Assomption
Saint-Jean-de-M
Sainte-Béatrix
Saint-Fél
Sainte-Lucie-des-Laurentides
Sainte-Mélanie
Saint-Ambroise-de-Kildare

Légende

UGAF

27

DESCRIPTION

Polygone exclu

Terrain de piégeage

Terrains de piégeage
UGAF 27

0 2 4 8 12 16 20
Kilometers

FTGQ
Fédération des Trappeurs Gestionnaires du Québec

Projection: Nad 83 MTM 7
Source: MRNF 2010
Réalisé: 26 octobre 2010

9 novembre 2010

DÉTAILS L'UGAF #27

UGAF #	RÉGION ADMINISTRATIVE	DESCRIPTION	NOM OU NUMÉRO	SUPERFICIE KM^2
27	Lanaudière	TERRAIN DE PIÉGEAGE	-	29,16
27	Lanaudière	TERRAIN DE PIÉGEAGE	14-02-0039	57,59
27	Lanaudière	TERRAIN DE PIÉGEAGE	14-02-0040	45,36
27	Lanaudière	TERRAIN DE PIÉGEAGE	14-02-0041	27,95
27	Lanaudière	TERRAIN DE PIÉGEAGE	14-02-0042	38,12
27	Lanaudière	TERRAIN DE PIÉGEAGE	14-02-0043	53,49
27	Lanaudière	TERRAIN DE PIÉGEAGE	14-02-0044	58,09
27	Lanaudière	TERRAIN DE PIÉGEAGE	14-02-0045	47,56
27	Lanaudière	TERRAIN DE PIÉGEAGE	14-02-0130	35,87
27	Lanaudière	TERRAIN DE PIÉGEAGE	14-02-0131	41,32
27	Lanaudière	TERRAIN DE PIÉGEAGE	14-03-0051	22,91
27	Lanaudière	TERRAIN DE PIÉGEAGE	14-03-0052	25,33
27	Lanaudière	TERRAIN DE PIÉGEAGE	14-03-0053	40,90
27	Lanaudière	TERRAIN DE PIÉGEAGE	14-03-0054	44,94
27	Lanaudière	TERRAIN DE PIÉGEAGE	14-03-0055	22,37
27	Lanaudière	TERRAIN DE PIÉGEAGE	14-03-0056	31,94
27	Lanaudière	TERRAIN DE PIÉGEAGE	14-03-0057	29,33
27	Lanaudière	TERRAIN DE PIÉGEAGE	14-03-0058	48,64
27	Lanaudière	TERRAIN DE PIÉGEAGE	14-03-0126	40,64
27	Lanaudière	TERRAIN DE PIÉGEAGE	14-03-0127	32,67
27	Lanaudière	TERRAIN DE PIÉGEAGE	14-03-0128	52,05
27	Lanaudière	TERRAIN DE PIÉGEAGE	14-05-0088	27,09
27	Lanaudière	TERRAIN DE PIÉGEAGE	14-05-0089	22,11
27	Lanaudière	TERRAIN DE PIÉGEAGE	14-05-0090	24,71
27	Lanaudière	TERRAIN DE PIÉGEAGE	14-05-0091	51,68
27	Lanaudière	TERRAIN DE PIÉGEAGE	14-05-0092	30,85
27	Lanaudière	TERRAIN DE PIÉGEAGE	14-05-0093	22,66
27	Lanaudière	TERRAIN DE PIÉGEAGE	14-05-0094	16,35
27	Lanaudière	TERRAIN DE PIÉGEAGE	14-05-0095	12,92
27	Lanaudière	TERRAIN DE PIÉGEAGE	14-05-0096	21,33
27	Lanaudière	TERRAIN DE PIÉGEAGE	14-05-0098	16,28
27	Lanaudière	TERRAIN DE PIÉGEAGE	14-05-0120	11,28
27	Lanaudière	TERRAIN DE PIÉGEAGE	14-05-0121	16,36
27	Lanaudière	TERRAIN DE PIÉGEAGE	14-06-0104	44,14
27	Lanaudière	TERRAIN DE PIÉGEAGE	14-06-0105	68,44
27	Lanaudière	TERRAIN DE PIÉGEAGE	14-06-0106	33,31
27	Lanaudière	TERRAIN DE PIÉGEAGE	14-06-0107	67,02
27	Lanaudière	TERRAIN DE PIÉGEAGE	14-06-0119	45,64
27	Lanaudière	POLYGONE EXCLU	POLYGONE EXCLU	82,01
Nombre total		**Terrains de piégeage**		**38**
Superficie moyenne		**Terrains de piégeage**		**35,75**
Superficie totale		**Terrains de piégeage**		**1 358,40**
		Polygones exclus		**82,01**

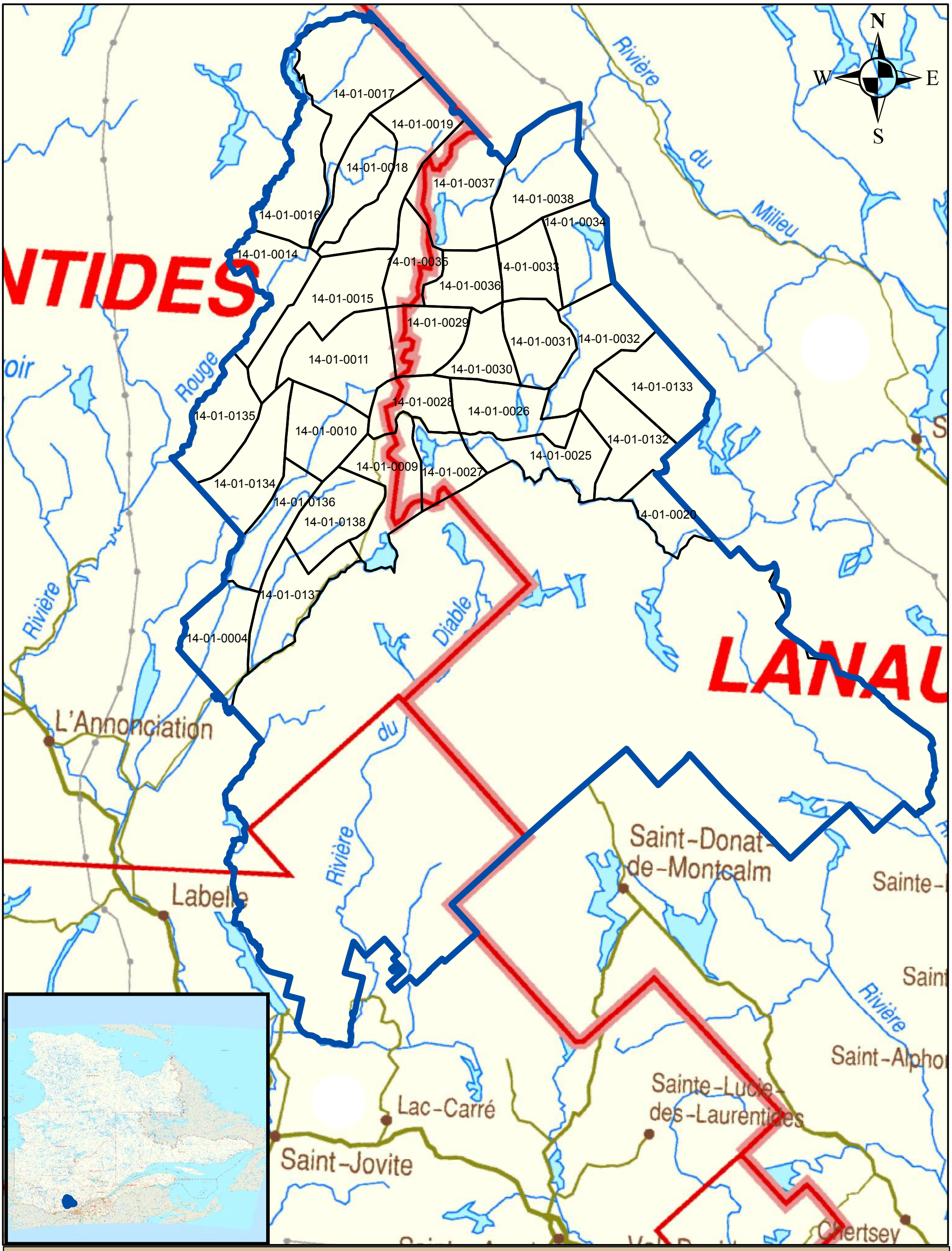

Légende

UGAF

28

DESCRIPTION

Terrain de piégeage

Terrains de piégeage UGAF 28

0 1,5 3 6 9 12 15 Kilometers

Projection: Nad 83 MTM 7
Source: MRNF 2010
Réalisé: 26 octobre 2010

FTGQ
Fédération des Trappeurs Gestionnaires du Québec

9 novembre 2010

DÉTAILS L'UGAF #28

UGAF #	RÉGION ADMINISTRATIVE	DESCRIPTION	NOM OU NUMÉRO	SUPERFICIE KM^2
28	Lanaudière	TERRAIN DE PIÉGEAGE	14-01-0004	43,89
28	Lanaudière	TERRAIN DE PIÉGEAGE	14-01-0009	47,89
28	Lanaudière	TERRAIN DE PIÉGEAGE	14-01-0010	39,22
28	Lanaudière	TERRAIN DE PIÉGEAGE	14-01-0011	57,64
28	Lanaudière	TERRAIN DE PIÉGEAGE	14-01-0014	40,93
28	Lanaudière	TERRAIN DE PIÉGEAGE	14-01-0015	56,98
28	Lanaudière	TERRAIN DE PIÉGEAGE	14-01-0016	50,86
28	Lanaudière	TERRAIN DE PIÉGEAGE	14-01-0017	79,83
28	Lanaudière	TERRAIN DE PIÉGEAGE	14-01-0018	37,37
28	Lanaudière	TERRAIN DE PIÉGEAGE	14-01-0019	60,81
28	Lanaudière	TERRAIN DE PIÉGEAGE	14-01-0020	25,12
28	Lanaudière	TERRAIN DE PIÉGEAGE	14-01-0025	42,62
28	Lanaudière	TERRAIN DE PIÉGEAGE	14-01-0026	41,42
28	Lanaudière	TERRAIN DE PIÉGEAGE	14-01-0027	26,73
28	Lanaudière	TERRAIN DE PIÉGEAGE	14-01-0028	29,81
28	Lanaudière	TERRAIN DE PIÉGEAGE	14-01-0029	34,65
28	Lanaudière	TERRAIN DE PIÉGEAGE	14-01-0030	27,14
28	Lanaudière	TERRAIN DE PIÉGEAGE	14-01-0031	35,97
28	Lanaudière	TERRAIN DE PIÉGEAGE	14-01-0032	49,04
28	Lanaudière	TERRAIN DE PIÉGEAGE	14-01-0033	28,71
28	Lanaudière	TERRAIN DE PIÉGEAGE	14-01-0034	37,21
28	Lanaudière	TERRAIN DE PIÉGEAGE	14-01-0035	28,71
28	Lanaudière	TERRAIN DE PIÉGEAGE	14-01-0036	28,74
28	Lanaudière	TERRAIN DE PIÉGEAGE	14-01-0037	62,53
28	Lanaudière	TERRAIN DE PIÉGEAGE	14-01-0038	61,64
28	Lanaudière	TERRAIN DE PIÉGEAGE	14-01-0132	46,15
28	Lanaudière	TERRAIN DE PIÉGEAGE	14-01-0133	49,37
28	Lanaudière	TERRAIN DE PIÉGEAGE	14-01-0134	47,24
28	Lanaudière	TERRAIN DE PIÉGEAGE	14-01-0135	43,38
28	Lanaudière	TERRAIN DE PIÉGEAGE	14-01-0136	35,00
28	Lanaudière	TERRAIN DE PIÉGEAGE	14-01-0137	45,49
28	Lanaudière	TERRAIN DE PIÉGEAGE	14-01-0138	41,93
Nombre total		**Terrains de piégeage**		**32**
Superficie moyenne		**Terrains de piégeage**		**43,25**
Superficie totale		**Terrains de piégeage**		**1 384,01**

N
W
E
S

Lac Tessier

Clova

04-15-0245
04-15-0256
04-15-0260
04-15-0257
04-15-0254
04-15-0249
04-15-0247
04-15-0239
04-15-0601
04-15-0250
04-15-0255
04-15-0251
04-15-0252
04-15-0246
04-15-0240
Lac des Dix Milles
04-15-0242
04-15-0253
04-15-0261
04-15-0241
04-15-0248
04-15-0259
04-15-0243
04-15-0244
04-15-0256

Bazil

Mitchinamecus

Rivière

Rivière

Lac M

Réservoir Mitchinamecus

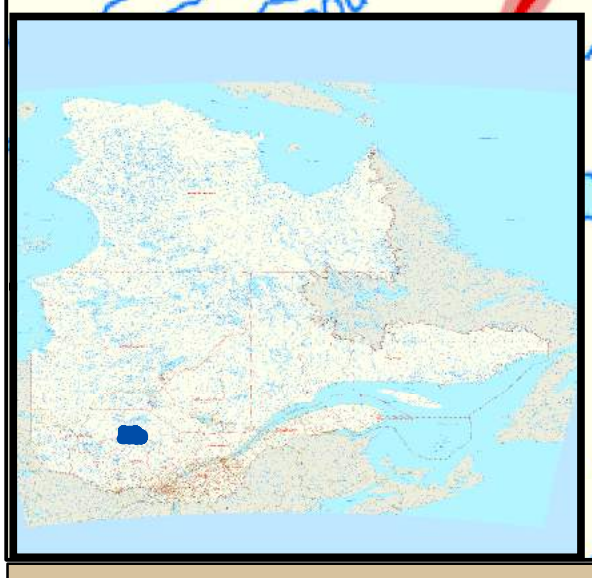

Légende

UGAF

30

DESCRIPTION

Terrain de piégeage

Terrains de piégeage
UGAF 30

0 2 4 8 12 16 20

Kilometers

FTGQ
Fédération des Trappeurs Gestionnaires du Québec

Projection: Nad 83 MTM 7
Source: MRNF 2010
Réalisé: 26 octobre 2010

9 novembre 2010

DÉTAILS L'UGAF #30

UGAF #	RÉGION ADMINISTRATIVE	DESCRIPTION	NOM OU NUMÉRO	SUPERFICIE KM^2
30	Mauricie	TERRAIN DE PIÉGEAGE	04-15-0239	75,32
30	Mauricie	TERRAIN DE PIÉGEAGE	04-15-0240	79,03
30	Mauricie	TERRAIN DE PIÉGEAGE	04-15-0241	92,54
30	Mauricie	TERRAIN DE PIÉGEAGE	04-15-0242	74,23
30	Mauricie	TERRAIN DE PIÉGEAGE	04-15-0243	77,55
30	Mauricie	TERRAIN DE PIÉGEAGE	04-15-0244	77,48
30	Mauricie	TERRAIN DE PIÉGEAGE	04-15-0245	75,24
30	Mauricie	TERRAIN DE PIÉGEAGE	04-15-0246	76,30
30	Mauricie	TERRAIN DE PIÉGEAGE	04-15-0247	96,88
30	Mauricie	TERRAIN DE PIÉGEAGE	04-15-0248	77,37
30	Mauricie	TERRAIN DE PIÉGEAGE	04-15-0249	99,84
30	Mauricie	TERRAIN DE PIÉGEAGE	04-15-0250	84,54
30	Mauricie	TERRAIN DE PIÉGEAGE	04-15-0251	82,92
30	Mauricie	TERRAIN DE PIÉGEAGE	04-15-0252	76,38
30	Mauricie	TERRAIN DE PIÉGEAGE	04-15-0253	69,39
30	Mauricie	TERRAIN DE PIÉGEAGE	04-15-0254	80,15
30	Mauricie	TERRAIN DE PIÉGEAGE	04-15-0255	79,62
30	Mauricie	TERRAIN DE PIÉGEAGE	04-15-0256	68,59
30	Mauricie	TERRAIN DE PIÉGEAGE	04-15-0256	76,99
30	Mauricie	TERRAIN DE PIÉGEAGE	04-15-0257	81,41
30	Mauricie	TERRAIN DE PIÉGEAGE	04-15-0259	72,86
30	Mauricie	TERRAIN DE PIÉGEAGE	04-15-0260	72,26
30	Mauricie	TERRAIN DE PIÉGEAGE	04-15-0261	84,51
30	Mauricie	TERRAIN DE PIÉGEAGE	04-15-0601	70,53
Nombre total		**Terrains de piégeage**		**24**
Superficie moyenne		**Terrains de piégeage**		**79,25**
Superficie totale		**Terrains de piégeage**		**1 901,91**

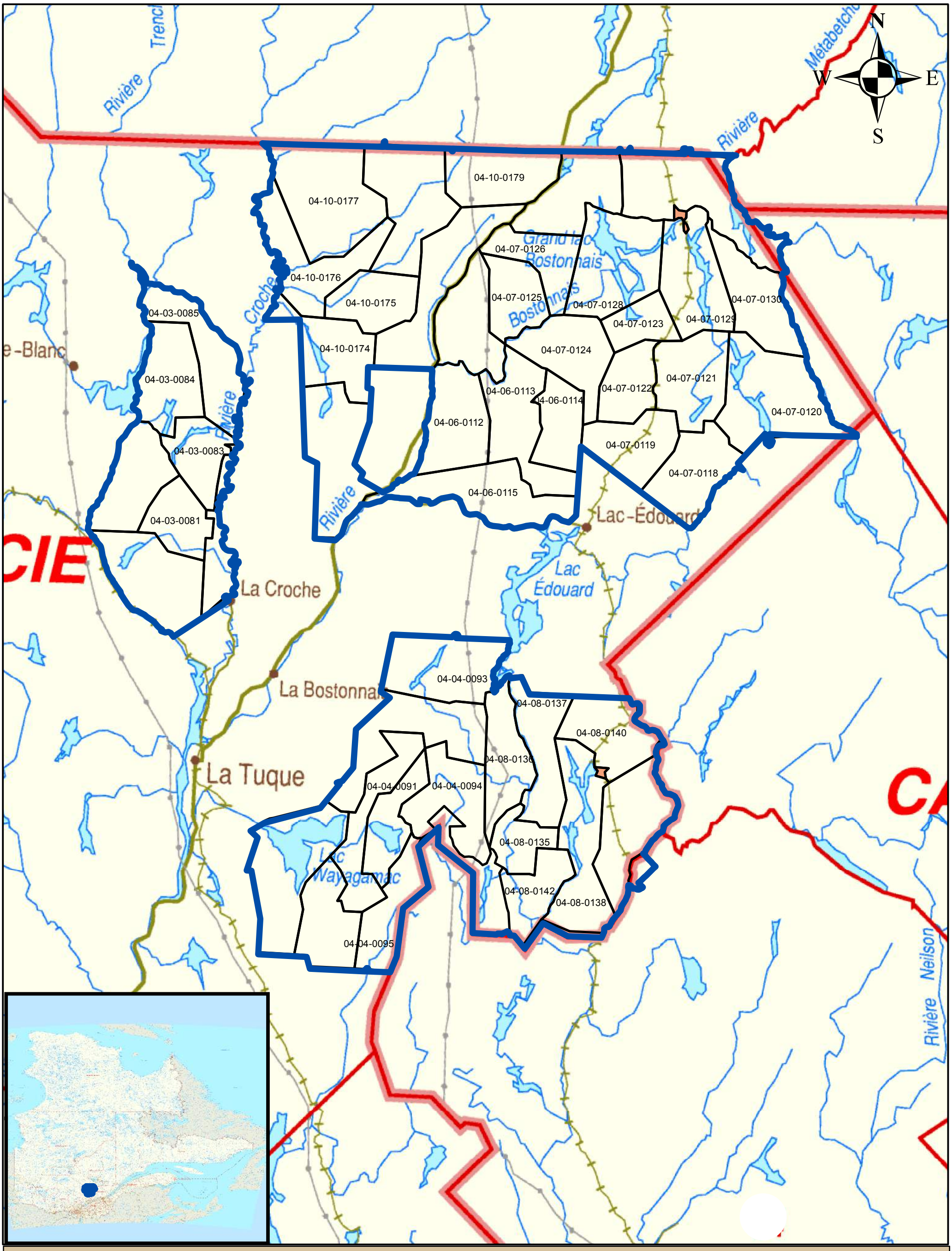

Légende

UGAF

34

DESCRIPTION

Polygone exclu

Terrain de piégeage

Terrains de piégeage
UGAF 34

02,55 10 15 20 25 Kilometers

Projection: Nad 83 MTM 7
Source: MRNF 2010
Réalisé: 26 octobre 2010

9 novembre 2010

DÉTAILS L'UGAF #34

UGAF #	RÉGION ADMINISTRATIVE	DESCRIPTION	NOM OU NUMÉRO	SUPERFICIE KM^2
34	Mauricie	TERRAIN DE PIÉGEAGE	04-03-0081	37,40
34	Mauricie	TERRAIN DE PIÉGEAGE	04-03-0083	38,44
34	Mauricie	TERRAIN DE PIÉGEAGE	04-03-0084	57,43
34	Mauricie	TERRAIN DE PIÉGEAGE	04-03-0085	59,25
34	Mauricie	TERRAIN DE PIÉGEAGE	04-04-0091	50,11
34	Mauricie	TERRAIN DE PIÉGEAGE	04-04-0093	67,53
34	Mauricie	TERRAIN DE PIÉGEAGE	04-04-0094	58,15
34	Mauricie	TERRAIN DE PIÉGEAGE	04-04-0095	44,15
34	Mauricie	TERRAIN DE PIÉGEAGE	04-06-0112	61,82
34	Mauricie	TERRAIN DE PIÉGEAGE	04-06-0113	68,34
34	Mauricie	TERRAIN DE PIÉGEAGE	04-06-0114	38,94
34	Mauricie	TERRAIN DE PIÉGEAGE	04-06-0115	70,43
34	Mauricie	TERRAIN DE PIÉGEAGE	04-07-0118	56,55
34	Mauricie	TERRAIN DE PIÉGEAGE	04-07-0119	48,81
34	Mauricie	TERRAIN DE PIÉGEAGE	04-07-0120	93,71
34	Mauricie	TERRAIN DE PIÉGEAGE	04-07-0121	60,74
34	Mauricie	TERRAIN DE PIÉGEAGE	04-07-0122	38,14
34	Mauricie	TERRAIN DE PIÉGEAGE	04-07-0123	28,29
34	Mauricie	TERRAIN DE PIÉGEAGE	04-07-0124	55,87
34	Mauricie	TERRAIN DE PIÉGEAGE	04-07-0125	40,53
34	Mauricie	TERRAIN DE PIÉGEAGE	04-07-0126	40,92
34	Mauricie	TERRAIN DE PIÉGEAGE	04-07-0128	80,83
34	Mauricie	TERRAIN DE PIÉGEAGE	04-07-0129	66,73
34	Mauricie	TERRAIN DE PIÉGEAGE	04-07-0130	56,93
34	Mauricie	TERRAIN DE PIÉGEAGE	04-08-0135	28,30
34	Mauricie	TERRAIN DE PIÉGEAGE	04-08-0136	49,89
34	Mauricie	TERRAIN DE PIÉGEAGE	04-08-0137	54,48
34	Mauricie	TERRAIN DE PIÉGEAGE	04-08-0138	76,66
34	Mauricie	TERRAIN DE PIÉGEAGE	04-08-0140	53,80
34	Mauricie	TERRAIN DE PIÉGEAGE	04-08-0142	38,44
34	Mauricie	TERRAIN DE PIÉGEAGE	04-10-0174	55,48
34	Mauricie	TERRAIN DE PIÉGEAGE	04-10-0175	43,53
34	Mauricie	TERRAIN DE PIÉGEAGE	04-10-0176	64,38
34	Mauricie	TERRAIN DE PIÉGEAGE	04-10-0177	94,68
34	Mauricie	TERRAIN DE PIÉGEAGE	04-10-0179	58,98
34	Mauricie	TERRAIN DE PIÉGEAGE	-	91,94
34	Mauricie	TERRAIN DE PIÉGEAGE	-	79,76
34	Mauricie	TERRAIN DE PIÉGEAGE	-	59,01
34	Mauricie	TERRAIN DE PIÉGEAGE	-	78,21
34	Mauricie	TERRAIN DE PIÉGEAGE	-	55,95
34	Mauricie	TERRAIN DE PIÉGEAGE	-	75,62
34	Mauricie	TERRAIN DE PIÉGEAGE	-	55,09

UGAF #	RÉGION ADMINISTRATIVE	DESCRIPTION	NOM OU NUMÉRO	SUPERFICIE KM^2
34	Mauricie	TERRAIN DE PIÉGEAGE	-	27,49
34	Mauricie	TERRAIN DE PIÉGEAGE	-	73,26
34	Mauricie	TERRAIN DE PIÉGEAGE	-	77,97
34	Mauricie	TERRAIN DE PIÉGEAGE	-	38,88
34	Mauricie	TERRAIN DE PIÉGEAGE	-	65,32
34	Mauricie	TERRAIN DE PIÉGEAGE	-	87,89
34	Mauricie	TERRAIN DE PIÉGEAGE	-	49,51
34	Mauricie	POLYGONE EXCLU	POLYGONE EXCLU	1,67
34	Mauricie	POLYGONE EXCLU	POLYGONE EXCLU	1,47
Nombre total		**Terrains de piégeage**		**49**
Superficie moyenne		**Terrains de piégeage**		**58,26**
Superficie totale		**Terrains de piégeage**		**2 854,57**
		Polygones exclus		**3,14**

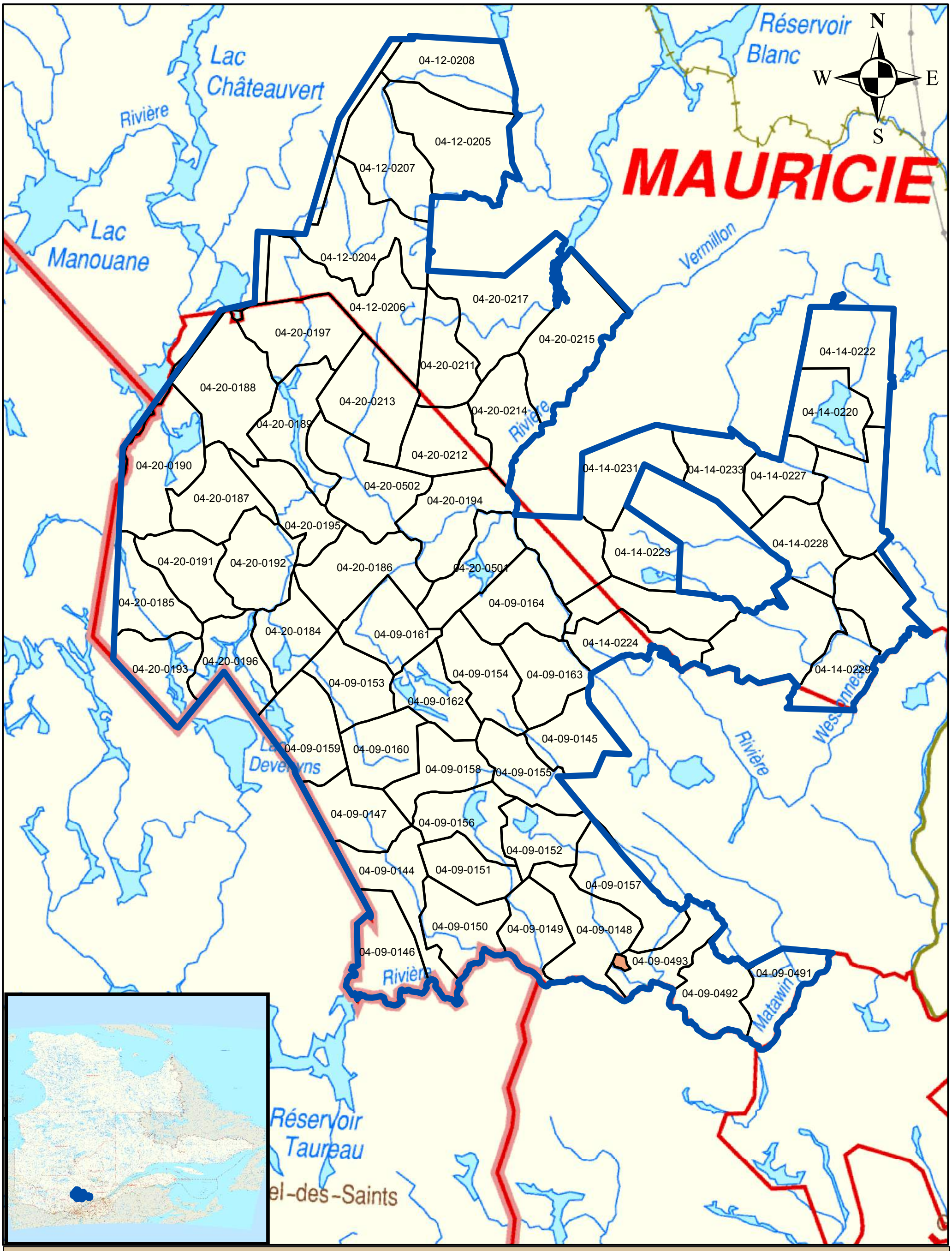

Légende

UGAF

35

DESCRIPTION

Polygone exclu

Terrain de piégeage

Terrains de piégeage
UGAF 35

02,55 10 15 20 25 Kilometers

Fédération des Trappeurs Gestionnaires du Québec

Projection: Nad 83 MTM 7
Source: MRNF 2010
Réalisé: 26 octobre 2010

9 novembre 2010

DÉTAILS L'UGAF #35

UGAF #	RÉGION ADMINISTRATIVE	DESCRIPTION	NOM OU NUMÉRO	SUPERFICIE KM^2
35	Mauricie	TERRAIN DE PIÉGEAGE	04-05-0101	35,08
35	Mauricie	TERRAIN DE PIÉGEAGE	04-05-0102	40,26
35	Mauricie	TERRAIN DE PIÉGEAGE	04-05-0103	60,31
35	Mauricie	TERRAIN DE PIÉGEAGE	04-05-0104	74,64
35	Mauricie	TERRAIN DE PIÉGEAGE	04-05-0105	53,75
35	Mauricie	TERRAIN DE PIÉGEAGE	04-05-0471	57,31
35	Mauricie	TERRAIN DE PIÉGEAGE	04-09-0144	60,64
35	Mauricie	TERRAIN DE PIÉGEAGE	04-09-0145	47,48
35	Mauricie	TERRAIN DE PIÉGEAGE	04-09-0146	61,25
35	Mauricie	TERRAIN DE PIÉGEAGE	04-09-0147	54,74
35	Mauricie	TERRAIN DE PIÉGEAGE	04-09-0148	69,24
35	Mauricie	TERRAIN DE PIÉGEAGE	04-09-0149	46,78
35	Mauricie	TERRAIN DE PIÉGEAGE	04-09-0150	53,95
35	Mauricie	TERRAIN DE PIÉGEAGE	04-09-0151	42,56
35	Mauricie	TERRAIN DE PIÉGEAGE	04-09-0152	46,02
35	Mauricie	TERRAIN DE PIÉGEAGE	04-09-0153	51,54
35	Mauricie	TERRAIN DE PIÉGEAGE	04-09-0154	56,19
35	Mauricie	TERRAIN DE PIÉGEAGE	04-09-0155	49,59
35	Mauricie	TERRAIN DE PIÉGEAGE	04-09-0156	49,93
35	Mauricie	TERRAIN DE PIÉGEAGE	04-09-0157	62,13
35	Mauricie	TERRAIN DE PIÉGEAGE	04-09-0158	48,81
35	Mauricie	TERRAIN DE PIÉGEAGE	04-09-0159	62,04
35	Mauricie	TERRAIN DE PIÉGEAGE	04-09-0160	49,02
35	Mauricie	TERRAIN DE PIÉGEAGE	04-09-0161	50,71
35	Mauricie	TERRAIN DE PIÉGEAGE	04-09-0162	47,53
35	Mauricie	TERRAIN DE PIÉGEAGE	04-09-0163	55,36
35	Mauricie	TERRAIN DE PIÉGEAGE	04-09-0164	59,92
35	Mauricie	TERRAIN DE PIÉGEAGE	04-09-0491	47,49
35	Mauricie	TERRAIN DE PIÉGEAGE	04-09-0492	52,22
35	Mauricie	TERRAIN DE PIÉGEAGE	04-09-0493	42,90
35	Mauricie	TERRAIN DE PIÉGEAGE	04-12-0204	98,62
35	Mauricie	TERRAIN DE PIÉGEAGE	04-12-0205	95,87
35	Mauricie	TERRAIN DE PIÉGEAGE	04-12-0206	95,64
35	Mauricie	TERRAIN DE PIÉGEAGE	04-12-0207	73,50
35	Mauricie	TERRAIN DE PIÉGEAGE	04-12-0208	71,37
35	Mauricie	TERRAIN DE PIÉGEAGE	04-14-0220	56,09
35	Mauricie	TERRAIN DE PIÉGEAGE	04-14-0222	70,43
35	Mauricie	TERRAIN DE PIÉGEAGE	04-14-0223	48,18
35	Mauricie	TERRAIN DE PIÉGEAGE	04-14-0224	47,61
35	Mauricie	TERRAIN DE PIÉGEAGE	04-14-0227	40,97
35	Mauricie	TERRAIN DE PIÉGEAGE	04-14-0228	53,23
35	Mauricie	TERRAIN DE PIÉGEAGE	04-14-0229	50,59

UGAF #	RÉGION ADMINISTRATIVE	DESCRIPTION	NOM OU NUMÉRO	SUPERFICIE KM^2
35	Mauricie	TERRAIN DE PIÉGEAGE	04-14-0231	60,41
35	Mauricie	TERRAIN DE PIÉGEAGE	04-14-0233	49,25
35	Mauricie	TERRAIN DE PIÉGEAGE	04-20-0184	49,87
35	Mauricie	TERRAIN DE PIÉGEAGE	04-20-0185	51,64
35	Mauricie	TERRAIN DE PIÉGEAGE	04-20-0186	76,90
35	Mauricie	TERRAIN DE PIÉGEAGE	04-20-0187	55,77
35	Mauricie	TERRAIN DE PIÉGEAGE	04-20-0188	88,28
35	Mauricie	TERRAIN DE PIÉGEAGE	04-20-0189	57,69
35	Mauricie	TERRAIN DE PIÉGEAGE	04-20-0190	82,97
35	Mauricie	TERRAIN DE PIÉGEAGE	04-20-0191	52,78
35	Mauricie	TERRAIN DE PIÉGEAGE	04-20-0192	61,21
35	Mauricie	TERRAIN DE PIÉGEAGE	04-20-0193	52,63
35	Mauricie	TERRAIN DE PIÉGEAGE	04-20-0194	71,43
35	Mauricie	TERRAIN DE PIÉGEAGE	04-20-0195	49,14
35	Mauricie	TERRAIN DE PIÉGEAGE	04-20-0196	51,40
35	Mauricie	TERRAIN DE PIÉGEAGE	04-20-0197	68,52
35	Mauricie	TERRAIN DE PIÉGEAGE	04-20-0211	51,30
35	Mauricie	TERRAIN DE PIÉGEAGE	04-20-0212	51,63
35	Mauricie	TERRAIN DE PIÉGEAGE	04-20-0213	76,31
35	Mauricie	TERRAIN DE PIÉGEAGE	04-20-0214	53,45
35	Mauricie	TERRAIN DE PIÉGEAGE	04-20-0215	90,01
35	Mauricie	TERRAIN DE PIÉGEAGE	04-20-0217	90,19
35	Mauricie	TERRAIN DE PIÉGEAGE	04-20-0501	52,40
35	Mauricie	TERRAIN DE PIÉGEAGE	04-20-0502	77,86
35	Mauricie	TERRAIN DE PIÉGEAGE	-	67,26
35	Mauricie	TERRAIN DE PIÉGEAGE	-	54,40
35	Mauricie	TERRAIN DE PIÉGEAGE	-	50,81
35	Mauricie	TERRAIN DE PIÉGEAGE	-	90,63
35	Mauricie	TERRAIN DE PIÉGEAGE	-	61,09
35	Mauricie	POLYGONE EXCLU	POLYGONE EXCLU	1,88
Nombre total		**Terrains de piégeage**		**71**
Superficie moyenne		**Terrains de piégeage**		**59,70**
Superficie totale		**Terrains de piégeage**		**4 238,71**
		Polygones exclus		**1,88**

N
W
E
S

04-01-0401
04-01-0402
04-01-0403
04-01-0404
04-01-0405
04-01-0406
04-01-0407
04-01-0408
04-01-0409
04-01-0410
04-01-0411
04-01-0412
04-01-0413

04-02-0428
04-02-0429
04-02-0430
04-02-0431
04-02-0432
04-02-0433
04-02-0434
04-02-0435
04-02-0436
04-02-0437
04-02-0438
04-02-0439
04-02-0440
04-02-0441
04-02-0442
04-02-0443
04-02-0444
04-02-0445
04-02-0421
04-02-0422
04-02-0423
04-02-0424
04-02-0425
04-02-0426
04-02-0427
00-00-0000
14-05-0091
14-05-0092

Rivière
Matawin
Rivière du Loup
Maurice
Saint-Alexis-des-Monts
Saint-Boniface
Saint-Élie-de-Caxton
Saint-Paulin
Saint-Édouard-de-Maskinongé
Grandes-Piles
Grand-Mère
Yamachiche

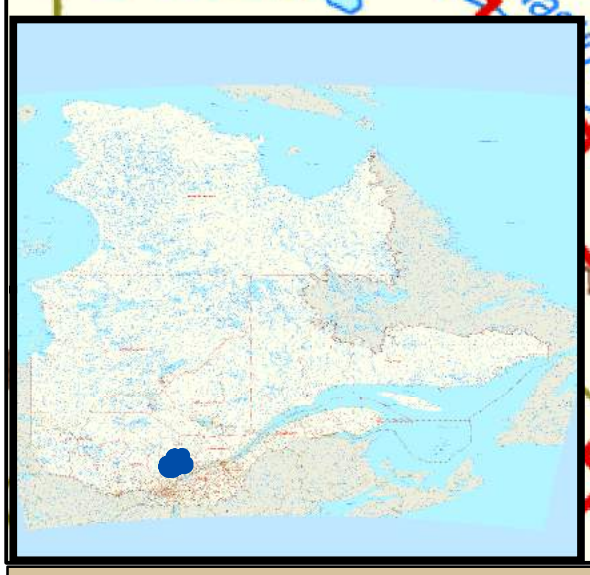

Légende

UGAF

36

DESCRIPTION

Polygone exclu

Terrain de piégeage

Terrains de piégeage
UGAF 36

0 2 4 8 12 16 20 Kilometers

FTGQ
Fédération des Trappeurs Gestionnaires du Québec

Projection: Nad 83 MTM 7
Source: MRNF 2010
Réalisé: 26 octobre 2010

9 novembre 2010

DÉTAILS L'UGAF #36

UGAF #	RÉGION ADMINISTRATIVE	DESCRIPTION	NOM OU NUMÉRO	SUPERFICIE KM^2
36	Mauricie	TERRAIN DE PIÉGEAGE	00-00-0000	79,04
36	Mauricie	TERRAIN DE PIÉGEAGE	04-01-0401	61,13
36	Mauricie	TERRAIN DE PIÉGEAGE	04-01-0402	55,31
36	Mauricie	TERRAIN DE PIÉGEAGE	04-01-0403	43,42
36	Mauricie	TERRAIN DE PIÉGEAGE	04-01-0404	41,00
36	Mauricie	TERRAIN DE PIÉGEAGE	04-01-0405	90,48
36	Mauricie	TERRAIN DE PIÉGEAGE	04-01-0406	92,92
36	Mauricie	TERRAIN DE PIÉGEAGE	04-01-0407	41,77
36	Mauricie	TERRAIN DE PIÉGEAGE	04-01-0408	44,07
36	Mauricie	TERRAIN DE PIÉGEAGE	04-01-0409	38,17
36	Mauricie	TERRAIN DE PIÉGEAGE	04-01-0410	40,28
36	Mauricie	TERRAIN DE PIÉGEAGE	04-01-0411	60,64
36	Mauricie	TERRAIN DE PIÉGEAGE	04-01-0412	75,63
36	Mauricie	TERRAIN DE PIÉGEAGE	04-01-0413	53,04
36	Mauricie	TERRAIN DE PIÉGEAGE	04-02-0421	77,89
36	Mauricie	TERRAIN DE PIÉGEAGE	04-02-0422	65,38
36	Mauricie	TERRAIN DE PIÉGEAGE	04-02-0423	77,70
36	Mauricie	TERRAIN DE PIÉGEAGE	04-02-0424	51,62
36	Mauricie	TERRAIN DE PIÉGEAGE	04-02-0425	54,44
36	Mauricie	TERRAIN DE PIÉGEAGE	04-02-0426	50,71
36	Mauricie	TERRAIN DE PIÉGEAGE	04-02-0427	45,00
36	Mauricie	TERRAIN DE PIÉGEAGE	04-02-0428	46,79
36	Mauricie	TERRAIN DE PIÉGEAGE	04-02-0429	46,35
36	Mauricie	TERRAIN DE PIÉGEAGE	04-02-0430	68,10
36	Mauricie	TERRAIN DE PIÉGEAGE	04-02-0431	50,27
36	Mauricie	TERRAIN DE PIÉGEAGE	04-02-0432	55,29
36	Mauricie	TERRAIN DE PIÉGEAGE	04-02-0433	74,90
36	Mauricie	TERRAIN DE PIÉGEAGE	04-02-0434	60,18
36	Mauricie	TERRAIN DE PIÉGEAGE	04-02-0435	44,79
36	Mauricie	TERRAIN DE PIÉGEAGE	04-02-0436	62,13
36	Mauricie	TERRAIN DE PIÉGEAGE	04-02-0437	63,94
36	Mauricie	TERRAIN DE PIÉGEAGE	04-02-0438	66,67
36	Mauricie	TERRAIN DE PIÉGEAGE	04-02-0439	71,99
36	Mauricie	TERRAIN DE PIÉGEAGE	04-02-0440	48,71
36	Mauricie	TERRAIN DE PIÉGEAGE	04-02-0441	56,68
36	Mauricie	TERRAIN DE PIÉGEAGE	04-02-0442	52,00
36	Mauricie	TERRAIN DE PIÉGEAGE	04-02-0443	75,53
36	Mauricie	TERRAIN DE PIÉGEAGE	04-02-0444	36,35
36	Mauricie	TERRAIN DE PIÉGEAGE	04-02-0445	36,88
36	Mauricie	TERRAIN DE PIÉGEAGE	14-05-0091	51,68
36	Mauricie	TERRAIN DE PIÉGEAGE	14-05-0092	30,85
36	Mauricie	TERRAIN DE PIÉGEAGE	zone-educ.	30,21

UGAF #	RÉGION ADMINISTRATIVE	DESCRIPTION	NOM OU NUMÉRO	SUPERFICIE KM^2
36	Mauricie	POLYGONE EXCLU	POLYGONE EXCLU	39,54
36	Mauricie	POLYGONE EXCLU	POLYGONE EXCLU	8,37
Nombre total		**Terrains de piégeage**		**42**
Superficie moyenne		**Terrains de piégeage**		**56,43**
Superficie totale		**Terrains de piégeage**		**2 369,93**
		Polygones exclus		**47,92**

N
W
E
S

Lac-Édouard
Lac Édouard
Lac Wayagamac
Rivière-à-Pierre
Saint-Raymond
Sainte-Catherine-de-la-Jacques-Cartier
Saint-Ubalde
Saint-Basile
Notre-Dame-
Pont-Rouge
Base-de-Valcartier
Rivière Noire
Rivière Batiscan
Rivière Sainte-Anne
Rivière Jacques-Cartier

03-09-0011
03-09-0009
03-09-0010
03-09-0008
03-09-0005
03-09-0004
03-09-0007
03-09-0001
03-09-0006
03-04-0001
03-09-0002
03-09-0003
03-09-0012
03-04-0005
03-04-0004
03-04-0002
03-09-0013
03-03-0007
03-03-0008
03-03-0009
03-03-0006
03-03-0005
03-04-0003
03-04-0008
03-04-0007
03-03-0004
03-03-0003
03-04-0006
03-03-0010
03-04-0009
03-04-0013
03-04-0012
03-03-0002
03-04-0010
03-03-0001
03-04-0011
03-04-0018
03-04-0021
03-04-0020
03-04-0019

Légende

UGAF

38

DESCRIPTION

Polygone exclu

Terrain de piégeage

Terrains de piégeage
UGAF 38

0 2 4 8 12 16 20

Kilometers

FTGQ
Fédération des Trappeurs Gestionnaires du Québec

Projection: Nad 83 MTM 7
Source: MRNF 2010
Réalisé: 26 octobre 2010

9 novembre 2010

DÉTAILS L'UGAF #38

UGAF #	RÉGION ADMINISTRATIVE	DESCRIPTION	NOM OU NUMÉRO	SUPERFICIE KM^2
38	Capitale Nationale	TERRAIN DE PIÉGEAGE	03-03-0001	78,46
38	Capitale Nationale	TERRAIN DE PIÉGEAGE	03-03-0002	66,49
38	Capitale Nationale	TERRAIN DE PIÉGEAGE	03-03-0003	77,22
38	Capitale Nationale	TERRAIN DE PIÉGEAGE	03-03-0004	66,44
38	Capitale Nationale	TERRAIN DE PIÉGEAGE	03-03-0005	86,28
38	Capitale Nationale	TERRAIN DE PIÉGEAGE	03-03-0006	60,09
38	Capitale Nationale	TERRAIN DE PIÉGEAGE	03-03-0007	67,82
38	Capitale Nationale	TERRAIN DE PIÉGEAGE	03-03-0008	69,83
38	Capitale Nationale	TERRAIN DE PIÉGEAGE	03-03-0009	73,12
38	Capitale Nationale	TERRAIN DE PIÉGEAGE	03-03-0010	72,32
38	Capitale Nationale	TERRAIN DE PIÉGEAGE	03-04-0001	57,72
38	Capitale Nationale	TERRAIN DE PIÉGEAGE	03-04-0002	41,49
38	Capitale Nationale	TERRAIN DE PIÉGEAGE	03-04-0003	49,10
38	Capitale Nationale	TERRAIN DE PIÉGEAGE	03-04-0004	41,19
38	Capitale Nationale	TERRAIN DE PIÉGEAGE	03-04-0005	60,27
38	Capitale Nationale	TERRAIN DE PIÉGEAGE	03-04-0006	37,69
38	Capitale Nationale	TERRAIN DE PIÉGEAGE	03-04-0007	51,12
38	Capitale Nationale	TERRAIN DE PIÉGEAGE	03-04-0008	56,63
38	Capitale Nationale	TERRAIN DE PIÉGEAGE	03-04-0009	65,37
38	Capitale Nationale	TERRAIN DE PIÉGEAGE	03-04-0010	48,05
38	Capitale Nationale	TERRAIN DE PIÉGEAGE	03-04-0011	57,65
38	Capitale Nationale	TERRAIN DE PIÉGEAGE	03-04-0012	58,97
38	Capitale Nationale	TERRAIN DE PIÉGEAGE	03-04-0013	61,82
38	Capitale Nationale	TERRAIN DE PIÉGEAGE	03-04-0018	44,17
38	Capitale Nationale	TERRAIN DE PIÉGEAGE	03-04-0019	52,04
38	Capitale Nationale	TERRAIN DE PIÉGEAGE	03-04-0020	45,84
38	Capitale Nationale	TERRAIN DE PIÉGEAGE	03-04-0021	44,74
38	Capitale Nationale	TERRAIN DE PIÉGEAGE	03-09-0001	49,15
38	Capitale Nationale	TERRAIN DE PIÉGEAGE	03-09-0002	49,96
38	Capitale Nationale	TERRAIN DE PIÉGEAGE	03-09-0003	40,84
38	Capitale Nationale	TERRAIN DE PIÉGEAGE	03-09-0004	53,59
38	Capitale Nationale	TERRAIN DE PIÉGEAGE	03-09-0005	67,32
38	Capitale Nationale	TERRAIN DE PIÉGEAGE	03-09-0006	53,23
38	Capitale Nationale	TERRAIN DE PIÉGEAGE	03-09-0007	52,24
38	Capitale Nationale	TERRAIN DE PIÉGEAGE	03-09-0008	51,53
38	Capitale Nationale	TERRAIN DE PIÉGEAGE	03-09-0009	76,85
38	Capitale Nationale	TERRAIN DE PIÉGEAGE	03-09-0010	48,99
38	Capitale Nationale	TERRAIN DE PIÉGEAGE	03-09-0011	78,14
38	Capitale Nationale	TERRAIN DE PIÉGEAGE	03-09-0012	57,11
38	Capitale Nationale	TERRAIN DE PIÉGEAGE	03-09-0013	46,04
38	Capitale Nationale	POLYGONE EXCLU	POLYGONE EXCLU	44,77
38	Capitale Nationale	POLYGONE EXCLU	POLYGONE EXCLU	9,58
Nombre total		**Terrains de piégeage**		**40**
Superficie moyenne		**Terrains de piégeage**		**57,92**
Superficie totale		**Terrains de piégeage**		**2 316,90**
		Polygones exclus		**54,36**

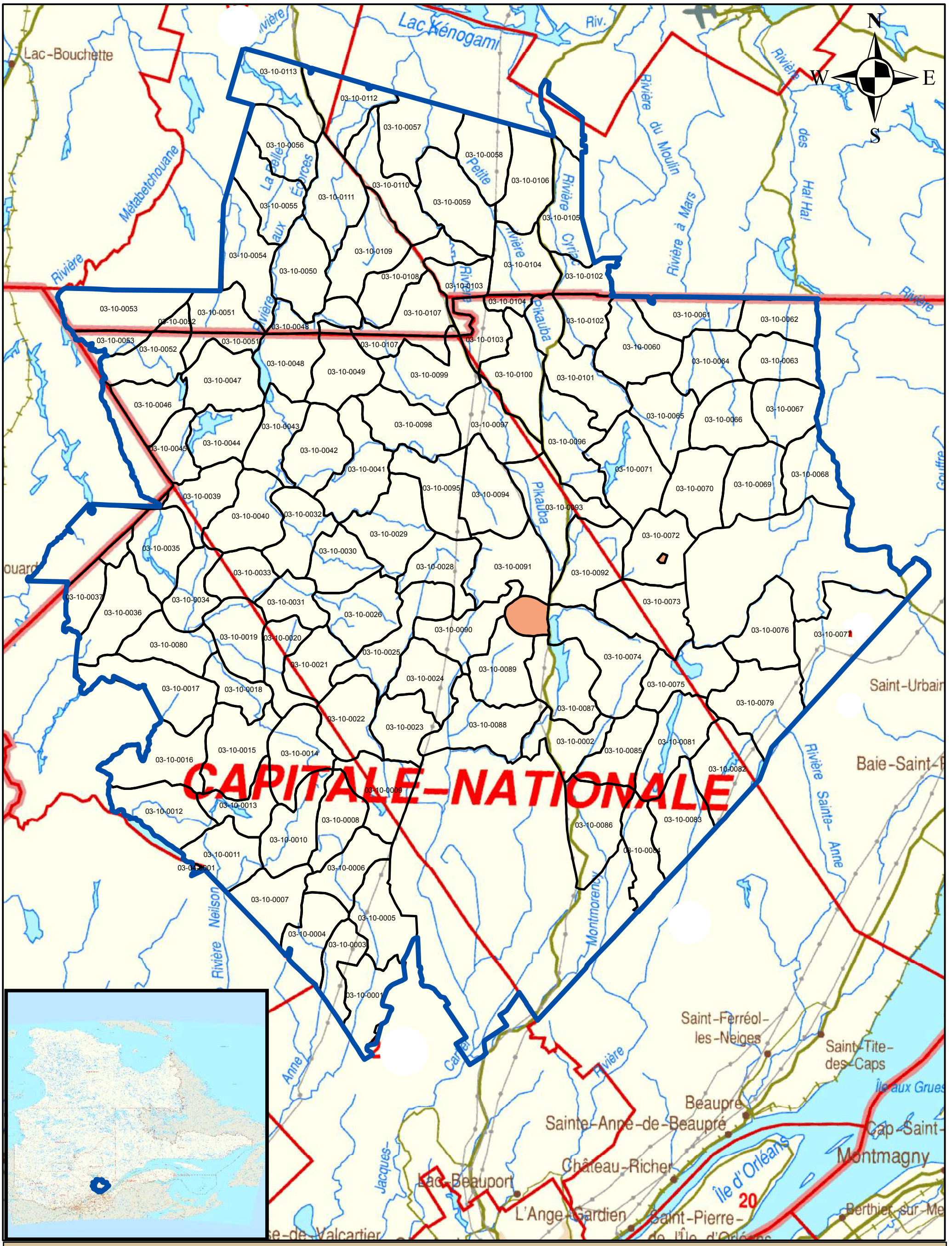

Légende

UGAF

39

DESCRIPTION

Polygone exclu

Terrain de piégeage

Terrains de piégeage
UGAF 39

0 3 6 12 18 24 30 Kilometers

FTGQ
Fédération des Trappeurs Gestionnaires du Québec

Projection: Nad 83 MTM 7
Source: MRNF 2010
Réalisé: 26 octobre 2010

9 novembre 2010

DÉTAILS L'UGAF #39

UGAF #	RÉGION ADMINISTRATIVE	DESCRIPTION	NOM OU NUMÉRO	SUPERFICIE KM^2
39	Capitale Nationale	TERRAIN DE PIÉGEAGE	03-09-0009	76,85
39	Capitale Nationale	TERRAIN DE PIÉGEAGE	03-10-0001	62,66
39	Capitale Nationale	TERRAIN DE PIÉGEAGE	03-10-0002	52,94
39	Capitale Nationale	TERRAIN DE PIÉGEAGE	03-10-0003	41,75
39	Capitale Nationale	TERRAIN DE PIÉGEAGE	03-10-0004	55,63
39	Capitale Nationale	TERRAIN DE PIÉGEAGE	03-10-0005	69,78
39	Capitale Nationale	TERRAIN DE PIÉGEAGE	03-10-0006	53,20
39	Capitale Nationale	TERRAIN DE PIÉGEAGE	03-10-0007	60,98
39	Capitale Nationale	TERRAIN DE PIÉGEAGE	03-10-0008	54,22
39	Capitale Nationale	TERRAIN DE PIÉGEAGE	03-10-0010	68,93
39	Capitale Nationale	TERRAIN DE PIÉGEAGE	03-10-0011	57,55
39	Capitale Nationale	TERRAIN DE PIÉGEAGE	03-10-0012	71,56
39	Capitale Nationale	TERRAIN DE PIÉGEAGE	03-10-0013	46,43
39	Capitale Nationale	TERRAIN DE PIÉGEAGE	03-10-0014	71,18
39	Capitale Nationale	TERRAIN DE PIÉGEAGE	03-10-0015	83,72
39	Capitale Nationale	TERRAIN DE PIÉGEAGE	03-10-0016	80,41
39	Capitale Nationale	TERRAIN DE PIÉGEAGE	03-10-0017	88,39
39	Capitale Nationale	TERRAIN DE PIÉGEAGE	03-10-0018	36,89
39	Capitale Nationale	TERRAIN DE PIÉGEAGE	03-10-0019	62,31
39	Capitale Nationale	TERRAIN DE PIÉGEAGE	03-10-0020	45,99
39	Capitale Nationale	TERRAIN DE PIÉGEAGE	03-10-0021	51,77
39	Capitale Nationale	TERRAIN DE PIÉGEAGE	03-10-0022	67,44
39	Capitale Nationale	TERRAIN DE PIÉGEAGE	03-10-0023	55,54
39	Capitale Nationale	TERRAIN DE PIÉGEAGE	03-10-0024	58,95
39	Capitale Nationale	TERRAIN DE PIÉGEAGE	03-10-0025	75,22
39	Capitale Nationale	TERRAIN DE PIÉGEAGE	03-10-0026	73,88
39	Capitale Nationale	TERRAIN DE PIÉGEAGE	03-10-0028	58,17
39	Capitale Nationale	TERRAIN DE PIÉGEAGE	03-10-0029	86,40
39	Capitale Nationale	TERRAIN DE PIÉGEAGE	03-10-0030	53,04
39	Capitale Nationale	TERRAIN DE PIÉGEAGE	03-10-0031	41,64
39	Capitale Nationale	TERRAIN DE PIÉGEAGE	03-10-0032	63,47
39	Capitale Nationale	TERRAIN DE PIÉGEAGE	03-10-0033	46,88
39	Capitale Nationale	TERRAIN DE PIÉGEAGE	03-10-0034	50,33
39	Capitale Nationale	TERRAIN DE PIÉGEAGE	03-10-0035	68,23
39	Capitale Nationale	TERRAIN DE PIÉGEAGE	03-10-0036	77,31
39	Capitale Nationale	TERRAIN DE PIÉGEAGE	03-10-0037	33,39
39	Capitale Nationale	TERRAIN DE PIÉGEAGE	03-10-0038	10,66
39	Capitale Nationale	TERRAIN DE PIÉGEAGE	03-10-0039	56,15
39	Capitale Nationale	TERRAIN DE PIÉGEAGE	03-10-0040	74,09
39	Capitale Nationale	TERRAIN DE PIÉGEAGE	03-10-0041	80,28
39	Capitale Nationale	TERRAIN DE PIÉGEAGE	03-10-0042	69,45
39	Capitale Nationale	TERRAIN DE PIÉGEAGE	03-10-0043	54,97

UGAF #	RÉGION ADMINISTRATIVE	DESCRIPTION	NOM OU NUMÉRO	SUPERFICIE KM^2
39	Capitale Nationale	TERRAIN DE PIÉGEAGE	03-10-0044	56,51
39	Capitale Nationale	TERRAIN DE PIÉGEAGE	03-10-0046	50,79
39	Capitale Nationale	TERRAIN DE PIÉGEAGE	03-10-0047	72,09
39	Capitale Nationale	TERRAIN DE PIÉGEAGE	03-10-0048	93,67
39	Capitale Nationale	TERRAIN DE PIÉGEAGE	03-10-0049	68,20
39	Capitale Nationale	TERRAIN DE PIÉGEAGE	03-10-0050	71,15
39	Capitale Nationale	TERRAIN DE PIÉGEAGE	03-10-0051	66,89
39	Capitale Nationale	TERRAIN DE PIÉGEAGE	03-10-0052	64,43
39	Capitale Nationale	TERRAIN DE PIÉGEAGE	03-10-0053	99,39
39	Capitale Nationale	TERRAIN DE PIÉGEAGE	03-10-0054	85,60
39	Capitale Nationale	TERRAIN DE PIÉGEAGE	03-10-0055	68,61
39	Capitale Nationale	TERRAIN DE PIÉGEAGE	03-10-0056	60,20
39	Capitale Nationale	TERRAIN DE PIÉGEAGE	03-10-0057	83,03
39	Capitale Nationale	TERRAIN DE PIÉGEAGE	03-10-0058	61,49
39	Capitale Nationale	TERRAIN DE PIÉGEAGE	03-10-0059	85,89
39	Capitale Nationale	TERRAIN DE PIÉGEAGE	03-10-0060	81,47
39	Capitale Nationale	TERRAIN DE PIÉGEAGE	03-10-0061	57,18
39	Capitale Nationale	TERRAIN DE PIÉGEAGE	03-10-0062	48,43
39	Capitale Nationale	TERRAIN DE PIÉGEAGE	03-10-0063	51,82
39	Capitale Nationale	TERRAIN DE PIÉGEAGE	03-10-0064	63,21
39	Capitale Nationale	TERRAIN DE PIÉGEAGE	03-10-0065	67,90
39	Capitale Nationale	TERRAIN DE PIÉGEAGE	03-10-0066	65,43
39	Capitale Nationale	TERRAIN DE PIÉGEAGE	03-10-0067	60,77
39	Capitale Nationale	TERRAIN DE PIÉGEAGE	03-10-0068	61,29
39	Capitale Nationale	TERRAIN DE PIÉGEAGE	03-10-0069	70,57
39	Capitale Nationale	TERRAIN DE PIÉGEAGE	03-10-0070	72,34
39	Capitale Nationale	TERRAIN DE PIÉGEAGE	03-10-0071	90,64
39	Capitale Nationale	TERRAIN DE PIÉGEAGE	03-10-0072	69,23
39	Capitale Nationale	TERRAIN DE PIÉGEAGE	03-10-0073	83,70
39	Capitale Nationale	TERRAIN DE PIÉGEAGE	03-10-0074	102,25
39	Capitale Nationale	TERRAIN DE PIÉGEAGE	03-10-0075	71,42
39	Capitale Nationale	TERRAIN DE PIÉGEAGE	03-10-0076	70,11
39	Capitale Nationale	TERRAIN DE PIÉGEAGE	03-10-0077	110,64
39	Capitale Nationale	TERRAIN DE PIÉGEAGE	03-10-0079	93,56
39	Capitale Nationale	TERRAIN DE PIÉGEAGE	03-10-0080	58,58
39	Capitale Nationale	TERRAIN DE PIÉGEAGE	03-10-0081	77,40
39	Capitale Nationale	TERRAIN DE PIÉGEAGE	03-10-0082	79,32
39	Capitale Nationale	TERRAIN DE PIÉGEAGE	03-10-0083	75,44
39	Capitale Nationale	TERRAIN DE PIÉGEAGE	03-10-0084	49,79
39	Capitale Nationale	TERRAIN DE PIÉGEAGE	03-10-0085	60,47
39	Capitale Nationale	TERRAIN DE PIÉGEAGE	03-10-0086	82,78
39	Capitale Nationale	TERRAIN DE PIÉGEAGE	03-10-0087	80,95
39	Capitale Nationale	TERRAIN DE PIÉGEAGE	03-10-0088	85,44
39	Capitale Nationale	TERRAIN DE PIÉGEAGE	03-10-0089	68,71
39	Capitale Nationale	TERRAIN DE PIÉGEAGE	03-10-0090	60,40
39	Capitale Nationale	TERRAIN DE PIÉGEAGE	03-10-0091	82,11
39	Capitale Nationale	TERRAIN DE PIÉGEAGE	03-10-0092	79,54

UGAF #	RÉGION ADMINISTRATIVE	DESCRIPTION	NOM OU NUMÉRO	SUPERFICIE KM^2
39	Capitale Nationale	TERRAIN DE PIÉGEAGE	03-10-0093	87,59
39	Capitale Nationale	TERRAIN DE PIÉGEAGE	03-10-0094	77,47
39	Capitale Nationale	TERRAIN DE PIÉGEAGE	03-10-0095	67,95
39	Capitale Nationale	TERRAIN DE PIÉGEAGE	03-10-0096	82,36
39	Capitale Nationale	TERRAIN DE PIÉGEAGE	03-10-0097	70,56
39	Capitale Nationale	TERRAIN DE PIÉGEAGE	03-10-0098	76,34
39	Capitale Nationale	TERRAIN DE PIÉGEAGE	03-10-0100	74,03
39	Capitale Nationale	TERRAIN DE PIÉGEAGE	03-10-0101	91,55
39	Capitale Nationale	TERRAIN DE PIÉGEAGE	03-10-0102	74,84
39	Capitale Nationale	TERRAIN DE PIÉGEAGE	03-10-0103	81,67
39	Capitale Nationale	TERRAIN DE PIÉGEAGE	03-10-0104	78,00
39	Capitale Nationale	TERRAIN DE PIÉGEAGE	03-10-0105	64,51
39	Capitale Nationale	TERRAIN DE PIÉGEAGE	03-10-0106	73,62
39	Capitale Nationale	TERRAIN DE PIÉGEAGE	03-10-0107	78,25
39	Capitale Nationale	TERRAIN DE PIÉGEAGE	03-10-0108	67,30
39	Capitale Nationale	TERRAIN DE PIÉGEAGE	03-10-0109	78,02
39	Capitale Nationale	TERRAIN DE PIÉGEAGE	03-10-0110	71,57
39	Capitale Nationale	TERRAIN DE PIÉGEAGE	03-10-0111	75,66
39	Capitale Nationale	TERRAIN DE PIÉGEAGE	03-10-0112	65,09
39	Capitale Nationale	TERRAIN DE PIÉGEAGE	03-10-0113	74,53
39	Capitale Nationale	POLYGONE EXCLU	POLYGONE EXCLU	1,18
39	Capitale Nationale	POLYGONE EXCLU	POLYGONE EXCLU	23,83
Nombre total		**Terrains de piégeage**		**109**
Superficie moyenne		**Terrains de piégeage**		**68,63**
Superficie totale		**Terrains de piégeage**		**7 480,39**
		Polygones exclus		**25,01**

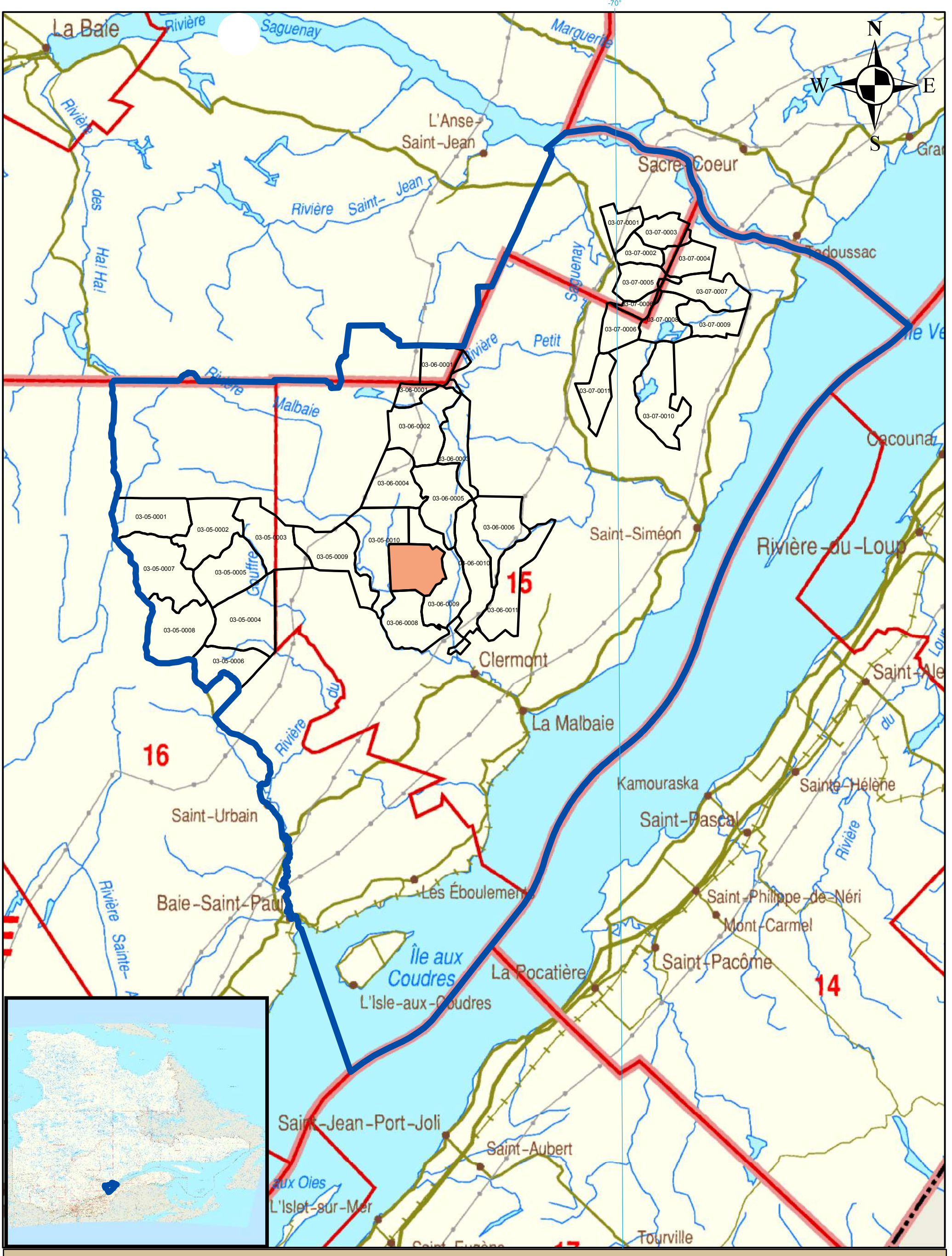

Légende

UGAF

41

DESCRIPTION

Polygone exclu

Terrain de piégeage

Terrains de piégeage
UGAF 41

0 2,5 5 10 15 20 25 Kilometers

Projection: Nad 83 MTM 7
Source: MRNF 2010
Réalisé: 26 octobre 2010

FTGQ
Fédération des Trappeurs Gestionnaires du Québec

9 novembre 2010

DÉTAILS L'UGAF #41

UGAF #	RÉGION ADMINISTRATIVE	DESCRIPTION	NOM OU NUMÉRO	SUPERFICIE KM^2
41	Capitale Nationale	TERRAIN DE PIÉGEAGE	03-05-0001	37,14
41	Capitale Nationale	TERRAIN DE PIÉGEAGE	03-05-0002	41,07
41	Capitale Nationale	TERRAIN DE PIÉGEAGE	03-05-0003	39,91
41	Capitale Nationale	TERRAIN DE PIÉGEAGE	03-05-0004	50,22
41	Capitale Nationale	TERRAIN DE PIÉGEAGE	03-05-0005	39,57
41	Capitale Nationale	TERRAIN DE PIÉGEAGE	03-05-0006	28,80
41	Capitale Nationale	TERRAIN DE PIÉGEAGE	03-05-0007	50,64
41	Capitale Nationale	TERRAIN DE PIÉGEAGE	03-05-0008	46,23
41	Capitale Nationale	TERRAIN DE PIÉGEAGE	03-05-0009	39,05
41	Capitale Nationale	TERRAIN DE PIÉGEAGE	03-05-0010	47,97
41	Capitale Nationale	TERRAIN DE PIÉGEAGE	03-06-0001	30,36
41	Capitale Nationale	TERRAIN DE PIÉGEAGE	03-06-0002	44,84
41	Capitale Nationale	TERRAIN DE PIÉGEAGE	03-06-0003	26,40
41	Capitale Nationale	TERRAIN DE PIÉGEAGE	03-06-0004	33,38
41	Capitale Nationale	TERRAIN DE PIÉGEAGE	03-06-0005	37,78
41	Capitale Nationale	TERRAIN DE PIÉGEAGE	03-06-0006	36,15
41	Capitale Nationale	TERRAIN DE PIÉGEAGE	03-06-0008	32,76
41	Capitale Nationale	TERRAIN DE PIÉGEAGE	03-06-0009	41,01
41	Capitale Nationale	TERRAIN DE PIÉGEAGE	03-06-0010	41,49
41	Capitale Nationale	TERRAIN DE PIÉGEAGE	03-06-0011	43,07
41	Capitale Nationale	TERRAIN DE PIÉGEAGE	03-07-0001	15,56
41	Capitale Nationale	TERRAIN DE PIÉGEAGE	03-07-0002	13,09
41	Capitale Nationale	TERRAIN DE PIÉGEAGE	03-07-0003	18,80
41	Capitale Nationale	TERRAIN DE PIÉGEAGE	03-07-0004	20,01
41	Capitale Nationale	TERRAIN DE PIÉGEAGE	03-07-0005	20,20
41	Capitale Nationale	TERRAIN DE PIÉGEAGE	03-07-0006	27,00
41	Capitale Nationale	TERRAIN DE PIÉGEAGE	03-07-0007	28,51
41	Capitale Nationale	TERRAIN DE PIÉGEAGE	03-07-0008	22,77
41	Capitale Nationale	TERRAIN DE PIÉGEAGE	03-07-0009	23,04
41	Capitale Nationale	TERRAIN DE PIÉGEAGE	03-07-0010	45,35
41	Capitale Nationale	TERRAIN DE PIÉGEAGE	03-07-0011	21,98
41	Capitale Nationale	POLYGONE EXCLU	POLYGONE EXCLU	32,01
Nombre total		**Terrains de piégeage**		**31**
Superficie moyenne		**Terrains de piégeage**		**33,68**
Superficie totale		**Terrains de piégeage**		**1 044,15**
		Polygones exclus		**32,01**

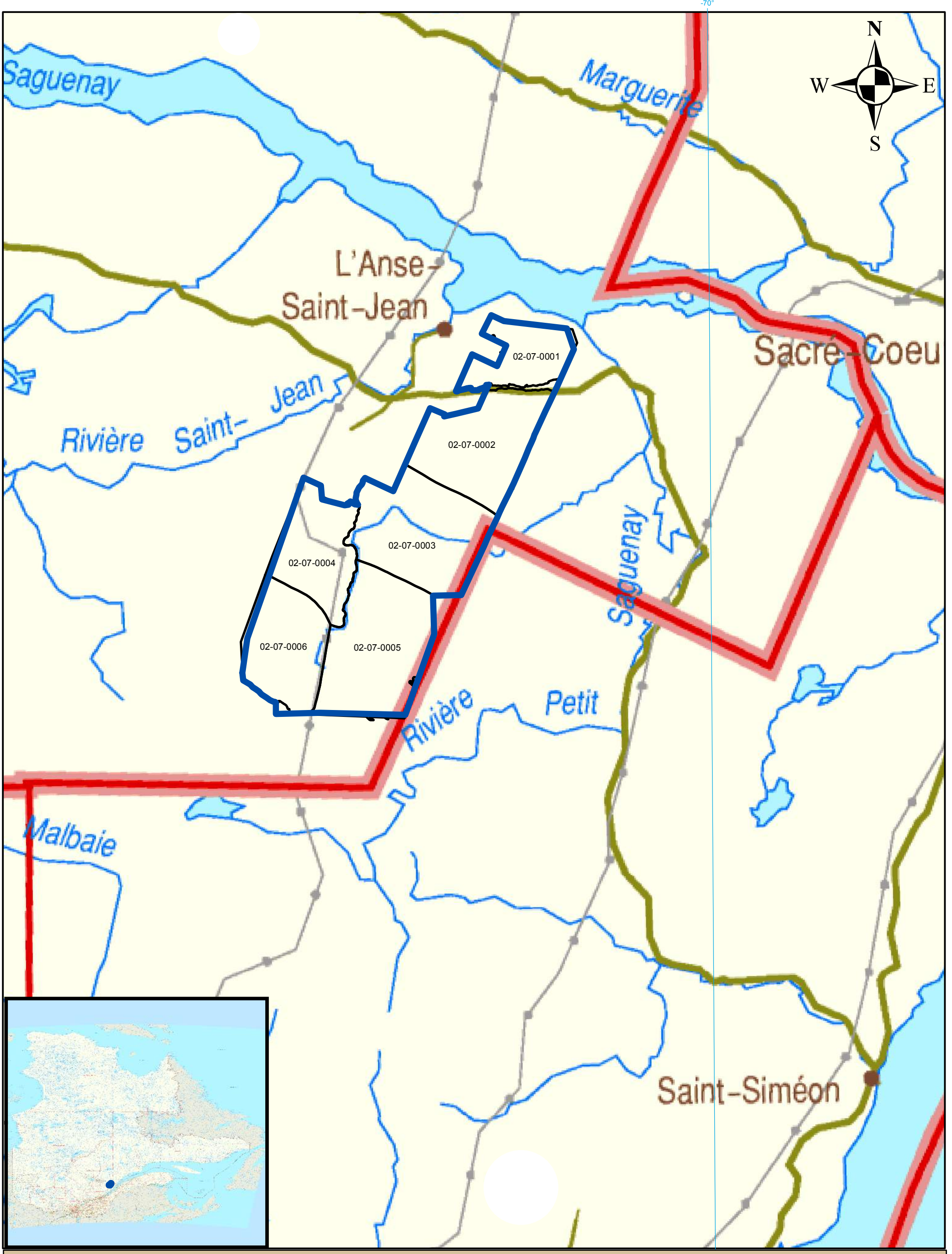

Légende

UGAF

42

DESCRIPTION

Terrain de piégeage

Terrains de piégeage
UGAF 42

0 1,5 3 6 9 12 15 Kilometers

FTGQ
Fédération des Trappeurs Gestionnaires du Québec

Projection: Nad 83 MTM 7
Source: MRNF 2010
Réalisé: 26 octobre 2010

10 novembre 2010

DÉTAILS L'UGAF #42

UGAF #	RÉGION ADMINISTRATIVE	DESCRIPTION	NOM OU NUMÉRO	SUPERFICIE KM^2
42	Saguenay-Lac-St-Jean	TERRAIN DE PIÉGEAGE	02-07-0001	17,77
42	Saguenay-Lac-St-Jean	TERRAIN DE PIÉGEAGE	02-07-0002	34,96
42	Saguenay-Lac-St-Jean	TERRAIN DE PIÉGEAGE	02-07-0003	41,02
42	Saguenay-Lac-St-Jean	TERRAIN DE PIÉGEAGE	02-07-0004	26,21
42	Saguenay-Lac-St-Jean	TERRAIN DE PIÉGEAGE	02-07-0005	43,51
42	Saguenay-Lac-St-Jean	TERRAIN DE PIÉGEAGE	02-07-0006	29,07
Nombre total		**Terrains de piégeage**		**6**
Superficie moyenne		**Terrains de piégeage**		**32,09**
Superficie totale		**Terrains de piégeage**		**192,54**

Chicoutimi

La Baie

Rivière Saguenay

Rivière

Rivière

Rivière du Moulin

Rivière à Mars

Rivière des Hai Hai

Rivière Saint

Rivière Malbaie

N

W

E

S

02-08-0001

02-08-0002

02-08-0003

02-08-0005

02-08-0007

02-08-0008

02-08-0009

02-08-0010

02-08-0011

02-08-0012

02-08-0013

02-08-0014

Légende

UGAF

43

DESCRIPTION

Terrain de piégeage

Terrains de piégeage
UGAF 43

0 1 2 4 6 8 10

Kilometers

FTGQ
Fédération des Trappeurs Gestionnaires du Québec

Projection: Nad 83 MTM 7
Source: MRNF 2010
Réalisé: 28 octobre 2010

10 novembre 2010

DÉTAILS L'UGAF #43

UGAF #	RÉGION ADMINISTRATIVE	DESCRIPTION	NOM OU NUMÉRO	SUPERFICIE KM^2
43	Saguenay-Lac-St-Jean	TERRAIN DE PIÉGEAGE	02-08-0001	36,78
43	Saguenay-Lac-St-Jean	TERRAIN DE PIÉGEAGE	02-08-0002	45,17
43	Saguenay-Lac-St-Jean	TERRAIN DE PIÉGEAGE	02-08-0003	45,00
43	Saguenay-Lac-St-Jean	TERRAIN DE PIÉGEAGE	02-08-0005	42,73
43	Saguenay-Lac-St-Jean	TERRAIN DE PIÉGEAGE	02-08-0007	33,30
43	Saguenay-Lac-St-Jean	TERRAIN DE PIÉGEAGE	02-08-0008	38,74
43	Saguenay-Lac-St-Jean	TERRAIN DE PIÉGEAGE	02-08-0009	35,34
43	Saguenay-Lac-St-Jean	TERRAIN DE PIÉGEAGE	02-08-0010	33,24
43	Saguenay-Lac-St-Jean	TERRAIN DE PIÉGEAGE	02-08-0011	30,72
43	Saguenay-Lac-St-Jean	TERRAIN DE PIÉGEAGE	02-08-0012	30,23
43	Saguenay-Lac-St-Jean	TERRAIN DE PIÉGEAGE	02-08-0013	25,91
43	Saguenay-Lac-St-Jean	TERRAIN DE PIÉGEAGE	02-08-0014	33,24
Nombre total		**Terrains de piégeage**		**12**
Superficie moyenne		**Terrains de piégeage**		**35,87**
Superficie totale		**Terrains de piégeage**		**430,38**

Jonquiere

Chicoutimi

La Baie

Chicoutimi

Riv.

Rivière

Rivière du Moulin

Rivière à Mars

Rivière Cyriac

Petite rivière

des Hal Hal

N

W

E

S

02-09-0003

02-09-0004

02-09-0002

02-09-0005

02-09-0018

02-09-0008

02-09-0006

02-09-0001

02-09-0010

02-09-0029

02-09-0019

03-10-0105

02-09-0031

02-09-0024

02-09-0025

02-09-0027

Légende

UGAF

45

DESCRIPTION

Terrain de piégeage

Terrains de piégeage

Terrains de piégeage
UGAF 45

0 1 2 4 6 8 10

Kilometers

FTGQ

Fédération des Trappeurs Gestionnaires du Québec

Projection: Nad 83 MTM 7
Source: MRNF 2010
Réalisé: 28 octobre 2010

10 novembre 2010

DÉTAILS L'UGAF #45

UGAF #	RÉGION ADMINISTRATIVE	DESCRIPTION	NOM OU NUMÉRO	SUPERFICIE KM^2
45	Saguenay-Lac-St-Jean	TERRAIN DE PIÉGEAGE	02-09-0001	27,32
45	Saguenay-Lac-St-Jean	TERRAIN DE PIÉGEAGE	02-09-0002	25,45
45	Saguenay-Lac-St-Jean	TERRAIN DE PIÉGEAGE	02-09-0003	25,59
45	Saguenay-Lac-St-Jean	TERRAIN DE PIÉGEAGE	02-09-0004	25,20
45	Saguenay-Lac-St-Jean	TERRAIN DE PIÉGEAGE	02-09-0005	24,15
45	Saguenay-Lac-St-Jean	TERRAIN DE PIÉGEAGE	02-09-0006	23,18
45	Saguenay-Lac-St-Jean	TERRAIN DE PIÉGEAGE	02-09-0008	25,18
45	Saguenay-Lac-St-Jean	TERRAIN DE PIÉGEAGE	02-09-0010	24,20
45	Saguenay-Lac-St-Jean	TERRAIN DE PIÉGEAGE	02-09-0018	18,99
45	Saguenay-Lac-St-Jean	TERRAIN DE PIÉGEAGE	02-09-0019	18,42
45	Saguenay-Lac-St-Jean	TERRAIN DE PIÉGEAGE	02-09-0024	39,13
45	Saguenay-Lac-St-Jean	TERRAIN DE PIÉGEAGE	02-09-0025	35,72
45	Saguenay-Lac-St-Jean	TERRAIN DE PIÉGEAGE	02-09-0027	34,85
45	Saguenay-Lac-St-Jean	TERRAIN DE PIÉGEAGE	02-09-0029	27,96
45	Saguenay-Lac-St-Jean	TERRAIN DE PIÉGEAGE	02-09-0031	26,57
45	Saguenay-Lac-St-Jean	TERRAIN DE PIÉGEAGE	03-10-0105	64,51
Nombre total		**Terrains de piégeage**		**16**
Superficie moyenne		**Terrains de piégeage**		**29,15**
Superficie totale		**Terrains de piégeage**		**466,40**

N
W
E
S

Saint-Félicien

Saint-Prim

Rivière

Rivière aux

Saum

Rivière Ouiatchouaniche

Rivière Trenche

Lac des Commissaires

Grand lac Bostonnais

Faimbault

02-10-0001
02-10-0002
02-10-0003
02-10-0004
02-10-0005
02-10-0006
02-10-0007
02-10-0008
02-10-0009
02-10-0010
02-10-0011
02-10-0012
02-10-0013
02-10-0014
02-10-0015
02-10-0016
02-10-0017
02-10-0018
02-10-0019
02-10-0020
02-10-0021

Légende

UGAF

48

DESCRIPTION

Polygone exclu

Terrain de piégeage

Terrains de piégeage
UGAF 48

0 1,5 3 6 9 12 15

Kilometers

FTGQ
Fédération des Trappeurs Gestionnaires du Québec

Projection: Nad 83 MTM 7
Source: MRNF 2010
Réalisé: 28 octobre 2010

10 novembre 2010

DÉTAILS L'UGAF #48

UGAF #	RÉGION ADMINISTRATIVE	DESCRIPTION	NOM OU NUMÉRO	SUPERFICIE KM^2
48	Saguenay-Lac-St-Jean	TERRAIN DE PIÉGEAGE	02-10-0001	25,75
48	Saguenay-Lac-St-Jean	TERRAIN DE PIÉGEAGE	02-10-0002	37,06
48	Saguenay-Lac-St-Jean	TERRAIN DE PIÉGEAGE	02-10-0003	49,26
48	Saguenay-Lac-St-Jean	TERRAIN DE PIÉGEAGE	02-10-0004	40,21
48	Saguenay-Lac-St-Jean	TERRAIN DE PIÉGEAGE	02-10-0005	43,97
48	Saguenay-Lac-St-Jean	TERRAIN DE PIÉGEAGE	02-10-0006	42,31
48	Saguenay-Lac-St-Jean	TERRAIN DE PIÉGEAGE	02-10-0007	37,21
48	Saguenay-Lac-St-Jean	TERRAIN DE PIÉGEAGE	02-10-0008	32,76
48	Saguenay-Lac-St-Jean	TERRAIN DE PIÉGEAGE	02-10-0009	30,33
48	Saguenay-Lac-St-Jean	TERRAIN DE PIÉGEAGE	02-10-0010	41,13
48	Saguenay-Lac-St-Jean	TERRAIN DE PIÉGEAGE	02-10-0011	45,06
48	Saguenay-Lac-St-Jean	TERRAIN DE PIÉGEAGE	02-10-0012	49,11
48	Saguenay-Lac-St-Jean	TERRAIN DE PIÉGEAGE	02-10-0013	49,96
48	Saguenay-Lac-St-Jean	TERRAIN DE PIÉGEAGE	02-10-0014	48,68
48	Saguenay-Lac-St-Jean	TERRAIN DE PIÉGEAGE	02-10-0015	47,24
48	Saguenay-Lac-St-Jean	TERRAIN DE PIÉGEAGE	02-10-0016	44,84
48	Saguenay-Lac-St-Jean	TERRAIN DE PIÉGEAGE	02-10-0017	44,13
48	Saguenay-Lac-St-Jean	TERRAIN DE PIÉGEAGE	02-10-0018	68,80
48	Saguenay-Lac-St-Jean	TERRAIN DE PIÉGEAGE	02-10-0019	50,87
48	Saguenay-Lac-St-Jean	TERRAIN DE PIÉGEAGE	02-10-0020	61,87
48	Saguenay-Lac-St-Jean	TERRAIN DE PIÉGEAGE	02-10-0021	54,38
48	Saguenay-Lac-St-Jean	POLYGONE EXCLU	POLYGONE EXCLU	10,06
Nombre total		**Terrains de piégeage**		**21**
Superficie moyenne		**Terrains de piégeage**		**45,00**
Superficie totale		**Terrains de piégeage**		**944,94**
		POLYGONE EXCLU		**10,06**

N
W
E
S

02-01-0001

02-02-0001
02-02-0002
02-02-0003
02-02-0006
02-02-0004
02-02-0005

Rivière aux Mistassibi
Péribonka
Rivière Alex
Girardville
Albanel
Dolbeau
Mistassini
Normandin
Petite Mistassini
Rivière
Sainte-Monique
L'Ascension
Delisle
Saint-Félicien
Saint-Prime
Lac Saint-Jean
Île d'Alma
Alma
Saint-Nazaire
Saint-Ambroise
Roberval
Saint-Bruno
Métabetchouan
Chambord
Desbiens
Hébertville
Hébertville-Station
93
Rivière
Lac Kénogami
Lac-Bouchette

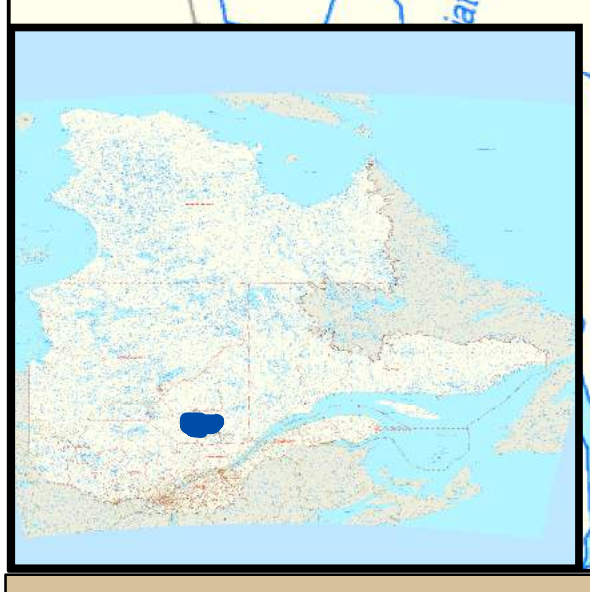

Légende

UGAF

49

DESCRIPTION

Terrain de piégeage

Terrains de piégeage
UGAF 49

0 2,5 5 10 15 20 25 Kilometers

FTGQ
Fédération des Trappeurs Gestionnaires du Québec

Projection: Nad 83 MTM 7
Source: MRNF 2010
Réalisé: 28 octobre 2010

10 novembre 2010

DÉTAILS L'UGAF #49

UGAF #	RÉGION ADMINISTRATIVE	DESCRIPTION	NOM OU NUMÉRO	SUPERFICIE KM^2
49	Saguenay-Lac-St-Jean	TERRAIN DE PIÉGEAGE	02-01-0001	11,56
49	Saguenay-Lac-St-Jean	TERRAIN DE PIÉGEAGE	02-02-0001	21,88
49	Saguenay-Lac-St-Jean	TERRAIN DE PIÉGEAGE	02-02-0002	23,63
49	Saguenay-Lac-St-Jean	TERRAIN DE PIÉGEAGE	02-02-0003	18,74
49	Saguenay-Lac-St-Jean	TERRAIN DE PIÉGEAGE	02-02-0004	20,84
49	Saguenay-Lac-St-Jean	TERRAIN DE PIÉGEAGE	02-02-0005	18,90
49	Saguenay-Lac-St-Jean	TERRAIN DE PIÉGEAGE	02-02-0006	30,53
Nombre total		**Terrains de piégeage**		**7**
Superficie moyenne		**Terrains de piégeage**		**20,87**
Superficie totale		**Terrains de piégeage**		**146,08**

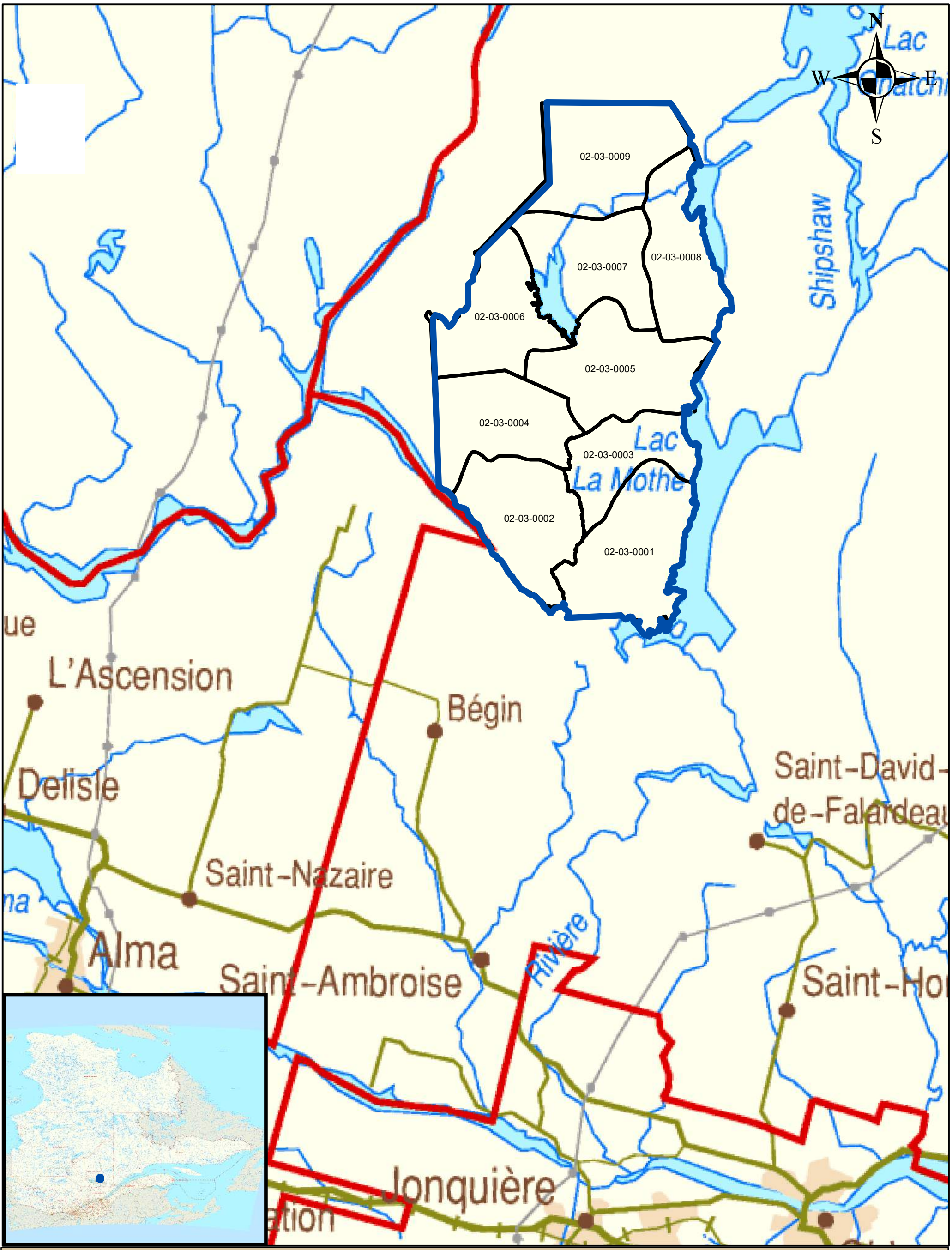

Légende

UGAF

51

DESCRIPTION

Terrain de piégeage

Terrains de piégeage
UGAF 51

0 1 2 4 6 8 10

Kilometers

Projection: Nad 83 MTM 7
Source: MRNF 2010
Réalisé: 28 octobre 2010

10 novembre 2010

DÉTAILS L'UGAF #51

UGAF #	RÉGION ADMINISTRATIVE	DESCRIPTION	NOM OU NUMÉRO	SUPERFICIE KM^2
51	Saguenay-Lac-St-Jean	TERRAIN DE PIÉGEAGE	02-03-0001	48,04
51	Saguenay-Lac-St-Jean	TERRAIN DE PIÉGEAGE	02-03-0002	40,34
51	Saguenay-Lac-St-Jean	TERRAIN DE PIÉGEAGE	02-03-0003	27,45
51	Saguenay-Lac-St-Jean	TERRAIN DE PIÉGEAGE	02-03-0004	38,00
51	Saguenay-Lac-St-Jean	TERRAIN DE PIÉGEAGE	02-03-0005	45,41
51	Saguenay-Lac-St-Jean	TERRAIN DE PIÉGEAGE	02-03-0006	37,22
51	Saguenay-Lac-St-Jean	TERRAIN DE PIÉGEAGE	02-03-0007	41,35
51	Saguenay-Lac-St-Jean	TERRAIN DE PIÉGEAGE	02-03-0008	34,73
51	Saguenay-Lac-St-Jean	TERRAIN DE PIÉGEAGE	02-03-0009	45,46
Nombre total		**Terrains de piégeage**		**9**
Superficie moyenne		**Terrains de piégeage**		**39,78**
Superficie totale		**Terrains de piégeage**		**358,01**

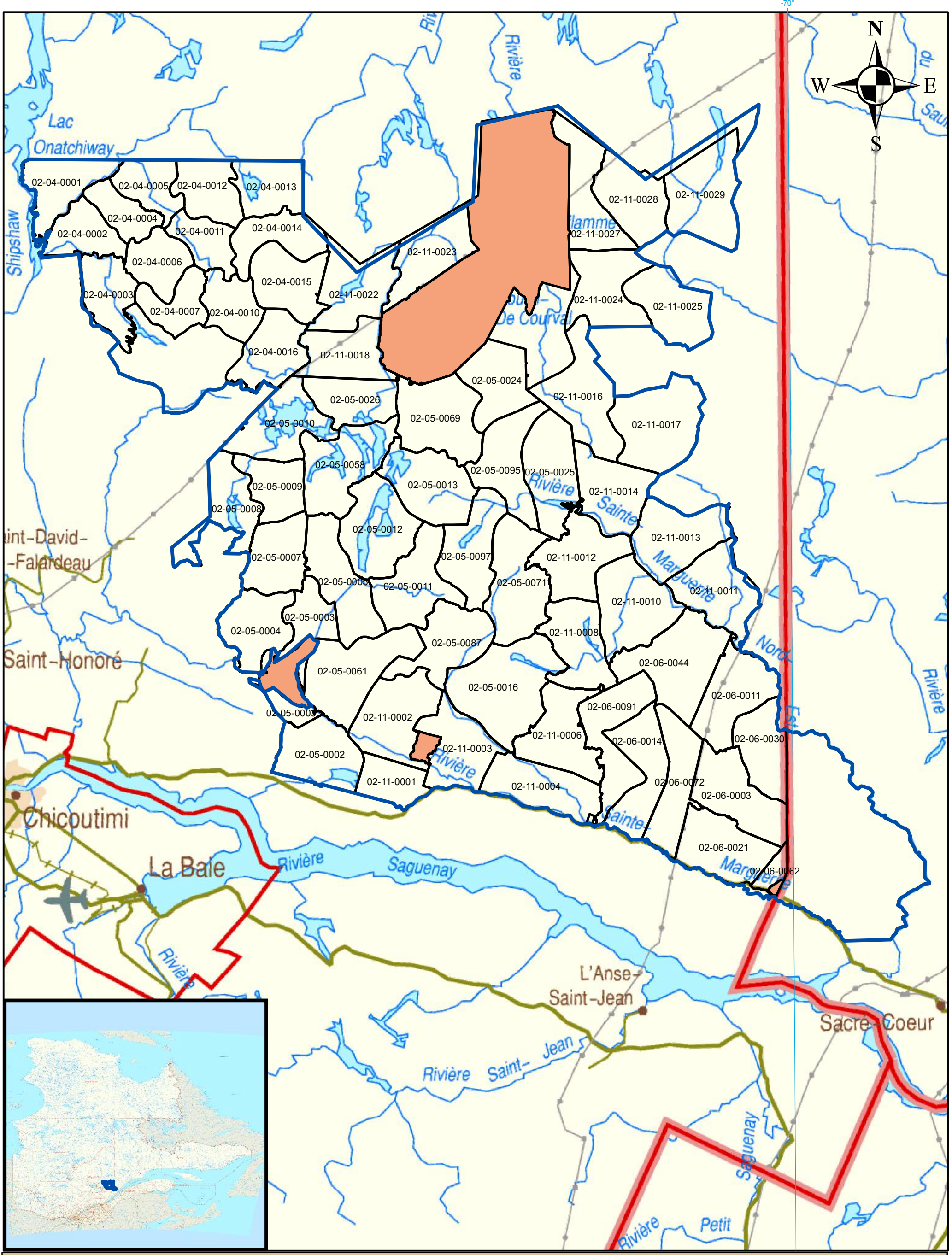

Légende

UGAF

53

DESCRIPTION

Polygone exclu

Terrain de piégeage

Terrains de piégeage
UGAF 53

0 2 4 8 12 16 20

Kilometers

Projection: Nad 83 MTM 7
Source: MRNF 2010
Réalisé: 28 octobre 2010

FTGQ
Fédération des Trappeurs Gestionnaires du Québec

10 novembre 2010

DÉTAILS L'UGAF #53

UGAF #	RÉGION ADMINISTRATIVE	DESCRIPTION	NOM OU NUMÉRO	SUPERFICIE KM^2
53	Saguenay-Lac-St-Jean	TERRAIN DE PIÉGEAGE	02-04-0001	40,28
53	Saguenay-Lac-St-Jean	TERRAIN DE PIÉGEAGE	02-04-0002	31,76
53	Saguenay-Lac-St-Jean	TERRAIN DE PIÉGEAGE	02-04-0003	36,92
53	Saguenay-Lac-St-Jean	TERRAIN DE PIÉGEAGE	02-04-0004	24,93
53	Saguenay-Lac-St-Jean	TERRAIN DE PIÉGEAGE	02-04-0005	29,66
53	Saguenay-Lac-St-Jean	TERRAIN DE PIÉGEAGE	02-04-0006	31,70
53	Saguenay-Lac-St-Jean	TERRAIN DE PIÉGEAGE	02-04-0007	28,82
53	Saguenay-Lac-St-Jean	TERRAIN DE PIÉGEAGE	02-04-0010	31,04
53	Saguenay-Lac-St-Jean	TERRAIN DE PIÉGEAGE	02-04-0011	27,08
53	Saguenay-Lac-St-Jean	TERRAIN DE PIÉGEAGE	02-04-0012	35,93
53	Saguenay-Lac-St-Jean	TERRAIN DE PIÉGEAGE	02-04-0013	36,10
53	Saguenay-Lac-St-Jean	TERRAIN DE PIÉGEAGE	02-04-0014	36,27
53	Saguenay-Lac-St-Jean	TERRAIN DE PIÉGEAGE	02-04-0015	44,27
53	Saguenay-Lac-St-Jean	TERRAIN DE PIÉGEAGE	02-04-0016	41,27
53	Saguenay-Lac-St-Jean	TERRAIN DE PIÉGEAGE	02-05-0002	48,03
53	Saguenay-Lac-St-Jean	TERRAIN DE PIÉGEAGE	02-05-0003	34,91
53	Saguenay-Lac-St-Jean	TERRAIN DE PIÉGEAGE	02-05-0004	43,37
53	Saguenay-Lac-St-Jean	TERRAIN DE PIÉGEAGE	02-05-0005	53,35
53	Saguenay-Lac-St-Jean	TERRAIN DE PIÉGEAGE	02-05-0007	41,23
53	Saguenay-Lac-St-Jean	TERRAIN DE PIÉGEAGE	02-05-0008	41,46
53	Saguenay-Lac-St-Jean	TERRAIN DE PIÉGEAGE	02-05-0009	32,80
53	Saguenay-Lac-St-Jean	TERRAIN DE PIÉGEAGE	02-05-0010	52,19
53	Saguenay-Lac-St-Jean	TERRAIN DE PIÉGEAGE	02-05-0011	52,34
53	Saguenay-Lac-St-Jean	TERRAIN DE PIÉGEAGE	02-05-0012	57,92
53	Saguenay-Lac-St-Jean	TERRAIN DE PIÉGEAGE	02-05-0013	54,49
53	Saguenay-Lac-St-Jean	TERRAIN DE PIÉGEAGE	02-05-0016	80,98
53	Saguenay-Lac-St-Jean	TERRAIN DE PIÉGEAGE	02-05-0024	43,29
53	Saguenay-Lac-St-Jean	TERRAIN DE PIÉGEAGE	02-05-0025	52,96
53	Saguenay-Lac-St-Jean	TERRAIN DE PIÉGEAGE	02-05-0026	37,55
53	Saguenay-Lac-St-Jean	TERRAIN DE PIÉGEAGE	02-05-0058	59,65
53	Saguenay-Lac-St-Jean	TERRAIN DE PIÉGEAGE	02-05-0061	64,44
53	Saguenay-Lac-St-Jean	TERRAIN DE PIÉGEAGE	02-05-0069	59,60
53	Saguenay-Lac-St-Jean	TERRAIN DE PIÉGEAGE	02-05-0071	60,83
53	Saguenay-Lac-St-Jean	TERRAIN DE PIÉGEAGE	02-05-0087	48,55
53	Saguenay-Lac-St-Jean	TERRAIN DE PIÉGEAGE	02-05-0095	47,20
53	Saguenay-Lac-St-Jean	TERRAIN DE PIÉGEAGE	02-05-0097	48,39
53	Saguenay-Lac-St-Jean	TERRAIN DE PIÉGEAGE	02-06-0011	50,89
53	Saguenay-Lac-St-Jean	TERRAIN DE PIÉGEAGE	02-06-0014	48,01
53	Saguenay-Lac-St-Jean	TERRAIN DE PIÉGEAGE	02-06-0003	53,02
53	Saguenay-Lac-St-Jean	TERRAIN DE PIÉGEAGE	02-06-0021	50,31
53	Saguenay-Lac-St-Jean	TERRAIN DE PIÉGEAGE	02-06-0030	38,99
53	Saguenay-Lac-St-Jean	TERRAIN DE PIÉGEAGE	02-06-0044	68,37

UGAF #	RÉGION ADMINISTRATIVE	DESCRIPTION	NOM OU NUMÉRO	SUPERFICIE KM^2
53	Saguenay-Lac-St-Jean	TERRAIN DE PIÉGEAGE	02-06-0062	8,27
53	Saguenay-Lac-St-Jean	TERRAIN DE PIÉGEAGE	02-06-0072	44,94
53	Saguenay-Lac-St-Jean	TERRAIN DE PIÉGEAGE	02-06-0091	51,27
53	Saguenay-Lac-St-Jean	TERRAIN DE PIÉGEAGE	02-11-0001	26,94
53	Saguenay-Lac-St-Jean	TERRAIN DE PIÉGEAGE	02-11-0002	55,97
53	Saguenay-Lac-St-Jean	TERRAIN DE PIÉGEAGE	02-11-0003	47,40
53	Saguenay-Lac-St-Jean	TERRAIN DE PIÉGEAGE	02-11-0004	49,49
53	Saguenay-Lac-St-Jean	TERRAIN DE PIÉGEAGE	02-11-0006	49,90
53	Saguenay-Lac-St-Jean	TERRAIN DE PIÉGEAGE	02-11-0008	47,66
53	Saguenay-Lac-St-Jean	TERRAIN DE PIÉGEAGE	02-11-0010	58,55
53	Saguenay-Lac-St-Jean	TERRAIN DE PIÉGEAGE	02-11-0011	51,44
53	Saguenay-Lac-St-Jean	TERRAIN DE PIÉGEAGE	02-11-0012	50,93
53	Saguenay-Lac-St-Jean	TERRAIN DE PIÉGEAGE	02-11-0013	52,31
53	Saguenay-Lac-St-Jean	TERRAIN DE PIÉGEAGE	02-11-0014	47,55
53	Saguenay-Lac-St-Jean	TERRAIN DE PIÉGEAGE	02-11-0016	59,28
53	Saguenay-Lac-St-Jean	TERRAIN DE PIÉGEAGE	02-11-0017	64,94
53	Saguenay-Lac-St-Jean	TERRAIN DE PIÉGEAGE	02-11-0018	41,52
53	Saguenay-Lac-St-Jean	TERRAIN DE PIÉGEAGE	02-11-0022	51,94
53	Saguenay-Lac-St-Jean	TERRAIN DE PIÉGEAGE	02-11-0023	44,61
53	Saguenay-Lac-St-Jean	TERRAIN DE PIÉGEAGE	02-11-0024	50,74
53	Saguenay-Lac-St-Jean	TERRAIN DE PIÉGEAGE	02-11-0025	47,05
53	Saguenay-Lac-St-Jean	TERRAIN DE PIÉGEAGE	02-11-0027	48,94
53	Saguenay-Lac-St-Jean	TERRAIN DE PIÉGEAGE	02-11-0028	45,19
53	Saguenay-Lac-St-Jean	TERRAIN DE PIÉGEAGE	02-11-0029	62,77
53	Saguenay-Lac-St-Jean	POLYGONE EXCLU	POLYGONE EXCLU	259,96
53	Saguenay-Lac-St-Jean	POLYGONE EXCLU	POLYGONE EXCLU	18,60
53	Saguenay-Lac-St-Jean	POLYGONE EXCLU	POLYGONE EXCLU	5,66
53	Saguenay-Lac-St-Jean	POLYGONE EXCLU	POLYGONE EXCLU	1,17
Nombre total		**Terrains de piégeage**		**66**
Superficie moyenne		**Terrains de piégeage**		**46,38**
Superficie totale		**Terrains de piégeage**		**3 060,78**
		Polygones exclus		**285,38**

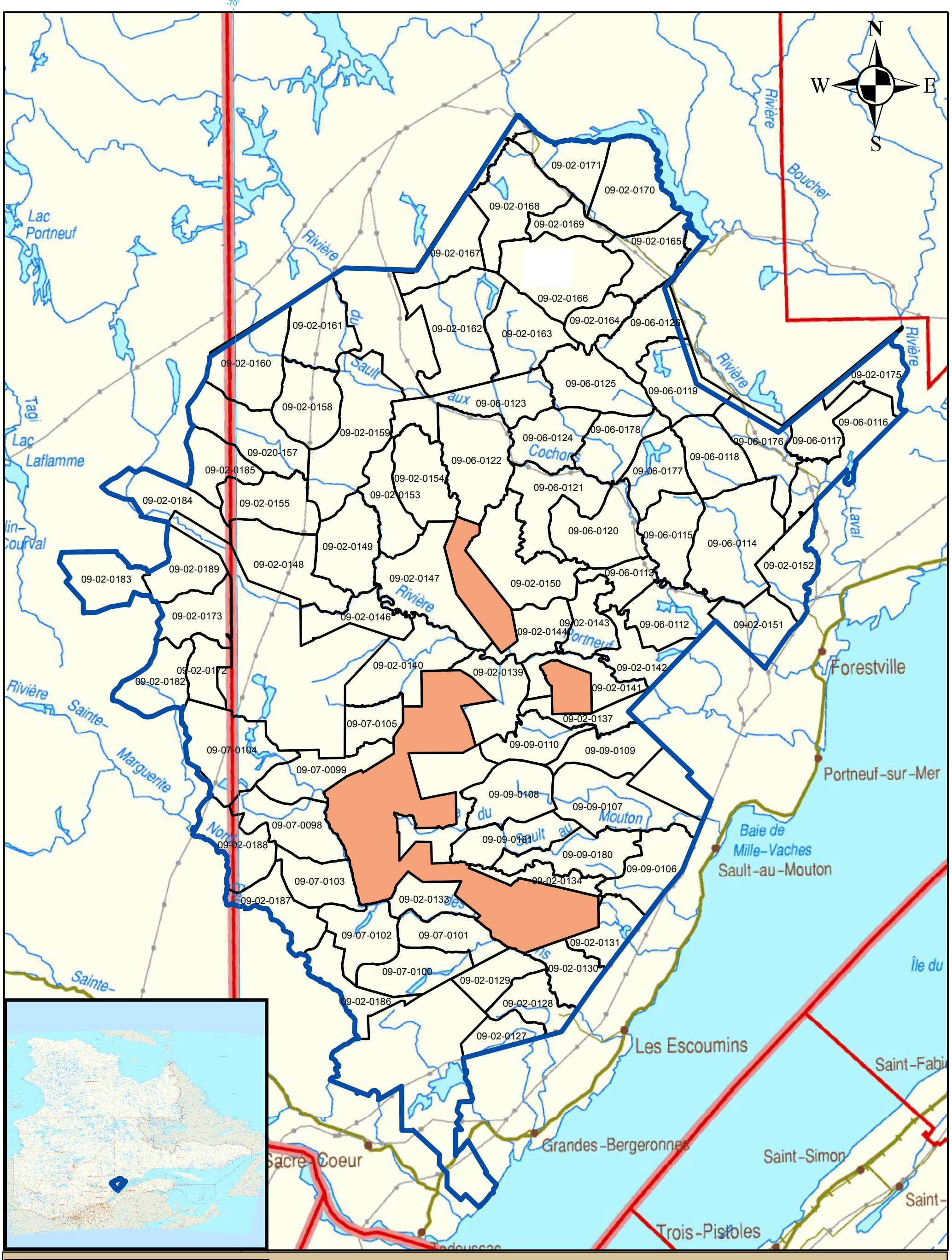

Légende

UGAF

54

DESCRIPTION

Polygone exclu

Terrain de piégeage

Terrains de piégeage
UGAF 54

0 2,5 5 10 15 20 25 Kilometers

FTGQ
Fédération des Trappeurs Gestionnaires du Québec

Projection: Nad 83 MTM 7
Source: MRNF 2010
Réalisé: 28 octobre 2010

10 novembre 2010

DÉTAILS L'UGAF #54

UGAF #	RÉGION ADMINISTRATIVE	DESCRIPTION	NOM OU NUMÉRO	SUPERFICIE KM^2
54	Côte-Nord	TERRAIN DE PIÉGEAGE	09-02-0127	27,91
54	Côte-Nord	TERRAIN DE PIÉGEAGE	09-02-0128	37,93
54	Côte-Nord	TERRAIN DE PIÉGEAGE	09-02-0129	35,64
54	Côte-Nord	TERRAIN DE PIÉGEAGE	09-02-0130	36,56
54	Côte-Nord	TERRAIN DE PIÉGEAGE	09-02-0131	36,50
54	Côte-Nord	TERRAIN DE PIÉGEAGE	09-02-0133	33,17
54	Côte-Nord	TERRAIN DE PIÉGEAGE	09-02-0134	23,69
54	Côte-Nord	TERRAIN DE PIÉGEAGE	09-02-0137	28,03
54	Côte-Nord	TERRAIN DE PIÉGEAGE	09-02-0139	54,28
54	Côte-Nord	TERRAIN DE PIÉGEAGE	09-02-0140	78,64
54	Côte-Nord	TERRAIN DE PIÉGEAGE	09-02-0141	39,91
54	Côte-Nord	TERRAIN DE PIÉGEAGE	09-02-0142	41,61
54	Côte-Nord	TERRAIN DE PIÉGEAGE	09-02-0143	37,61
54	Côte-Nord	TERRAIN DE PIÉGEAGE	09-02-0144	39,90
54	Côte-Nord	TERRAIN DE PIÉGEAGE	09-02-0146	41,42
54	Côte-Nord	TERRAIN DE PIÉGEAGE	09-02-0147	88,84
54	Côte-Nord	TERRAIN DE PIÉGEAGE	09-02-0148	79,79
54	Côte-Nord	TERRAIN DE PIÉGEAGE	09-02-0149	64,37
54	Côte-Nord	TERRAIN DE PIÉGEAGE	09-02-0150	86,32
54	Côte-Nord	TERRAIN DE PIÉGEAGE	09-02-0151	46,78
54	Côte-Nord	TERRAIN DE PIÉGEAGE	09-02-0152	49,02
54	Côte-Nord	TERRAIN DE PIÉGEAGE	09-02-0153	45,42
54	Côte-Nord	TERRAIN DE PIÉGEAGE	09-02-0154	59,91
54	Côte-Nord	TERRAIN DE PIÉGEAGE	09-02-0155	59,02
54	Côte-Nord	TERRAIN DE PIÉGEAGE	09-020-157	71,54
54	Côte-Nord	TERRAIN DE PIÉGEAGE	09-02-0158	59,21
54	Côte-Nord	TERRAIN DE PIÉGEAGE	09-02-0159	109,50
54	Côte-Nord	TERRAIN DE PIÉGEAGE	09-02-0160	71,87
54	Côte-Nord	TERRAIN DE PIÉGEAGE	09-02-0161	60,73
54	Côte-Nord	TERRAIN DE PIÉGEAGE	09-02-0162	103,96
54	Côte-Nord	TERRAIN DE PIÉGEAGE	09-02-0163	63,84
54	Côte-Nord	TERRAIN DE PIÉGEAGE	09-02-0164	29,32
54	Côte-Nord	TERRAIN DE PIÉGEAGE	09-02-0165	52,50
54	Côte-Nord	TERRAIN DE PIÉGEAGE	09-02-0166	99,77
54	Côte-Nord	TERRAIN DE PIÉGEAGE	09-02-0167	53,93
54	Côte-Nord	TERRAIN DE PIÉGEAGE	09-02-0168	80,10
54	Côte-Nord	TERRAIN DE PIÉGEAGE	09-02-0169	27,88
54	Côte-Nord	TERRAIN DE PIÉGEAGE	09-02-0170	80,15
54	Côte-Nord	TERRAIN DE PIÉGEAGE	09-02-0171	48,68
54	Côte-Nord	TERRAIN DE PIÉGEAGE	09-02-0172	29,76
54	Côte-Nord	TERRAIN DE PIÉGEAGE	09-02-0173	46,31
54	Côte-Nord	TERRAIN DE PIÉGEAGE	09-02-0175	36,28
54	Côte-Nord	TERRAIN DE PIÉGEAGE	09-02-0182	49,00
54	Côte-Nord	TERRAIN DE PIÉGEAGE	09-02-0183	49,39
54	Côte-Nord	TERRAIN DE PIÉGEAGE	09-02-0184	51,82

UGAF #	RÉGION ADMINISTRATIVE	DESCRIPTION	NOM OU NUMÉRO	SUPERFICIE KM^2
54	Côte-Nord	TERRAIN DE PIÉGEAGE	09-02-0185	42,75
54	Côte-Nord	TERRAIN DE PIÉGEAGE	09-02-0186	41,94
54	Côte-Nord	TERRAIN DE PIÉGEAGE	09-02-0187	45,75
54	Côte-Nord	TERRAIN DE PIÉGEAGE	09-02-0188	53,53
54	Côte-Nord	TERRAIN DE PIÉGEAGE	09-02-0189	47,51
54	Côte-Nord	TERRAIN DE PIÉGEAGE	09-06-0112	56,37
54	Côte-Nord	TERRAIN DE PIÉGEAGE	09-06-0113	30,16
54	Côte-Nord	TERRAIN DE PIÉGEAGE	09-06-0114	111,57
54	Côte-Nord	TERRAIN DE PIÉGEAGE	09-06-0115	54,57
54	Côte-Nord	TERRAIN DE PIÉGEAGE	09-06-0116	65,10
54	Côte-Nord	TERRAIN DE PIÉGEAGE	09-06-0117	42,52
54	Côte-Nord	TERRAIN DE PIÉGEAGE	09-06-0118	56,27
54	Côte-Nord	TERRAIN DE PIÉGEAGE	09-06-0119	61,57
54	Côte-Nord	TERRAIN DE PIÉGEAGE	09-06-0120	71,24
54	Côte-Nord	TERRAIN DE PIÉGEAGE	09-06-0121	66,74
54	Côte-Nord	TERRAIN DE PIÉGEAGE	09-06-0122	83,59
54	Côte-Nord	TERRAIN DE PIÉGEAGE	09-06-0123	70,42
54	Côte-Nord	TERRAIN DE PIÉGEAGE	09-06-0124	53,22
54	Côte-Nord	TERRAIN DE PIÉGEAGE	09-06-0125	68,83
54	Côte-Nord	TERRAIN DE PIÉGEAGE	09-06-0126	59,54
54	Côte-Nord	TERRAIN DE PIÉGEAGE	09-06-0176	57,73
54	Côte-Nord	TERRAIN DE PIÉGEAGE	09-06-0177	48,61
54	Côte-Nord	TERRAIN DE PIÉGEAGE	09-06-0178	51,95
54	Côte-Nord	TERRAIN DE PIÉGEAGE	09-07-0098	63,20
54	Côte-Nord	TERRAIN DE PIÉGEAGE	09-07-0099	54,35
54	Côte-Nord	TERRAIN DE PIÉGEAGE	09-07-0100	51,12
54	Côte-Nord	TERRAIN DE PIÉGEAGE	09-07-0101	45,43
54	Côte-Nord	TERRAIN DE PIÉGEAGE	09-07-0102	52,54
54	Côte-Nord	TERRAIN DE PIÉGEAGE	09-07-0103	43,94
54	Côte-Nord	TERRAIN DE PIÉGEAGE	09-07-0104	86,29
54	Côte-Nord	TERRAIN DE PIÉGEAGE	09-07-0105	30,88
54	Côte-Nord	TERRAIN DE PIÉGEAGE	09-09-0106	55,40
54	Côte-Nord	TERRAIN DE PIÉGEAGE	09-09-0107	82,14
54	Côte-Nord	TERRAIN DE PIÉGEAGE	09-09-0108	59,28
54	Côte-Nord	TERRAIN DE PIÉGEAGE	09-09-0109	49,19
54	Côte-Nord	TERRAIN DE PIÉGEAGE	09-09-0110	41,50
54	Côte-Nord	TERRAIN DE PIÉGEAGE	09-09-0180	57,94
54	Côte-Nord	TERRAIN DE PIÉGEAGE	09-09-0181	50,13
54	Côte-Nord	POLYGONE EXCLU	POLYGONE EXCLU	52,94
54	Côte-Nord	POLYGONE EXCLU	POLYGONE EXCLU	26,75
54	Côte-Nord	POLYGONE EXCLU	POLYGONE EXCLU	320,04
Nombre total		**Terrains de piégeage**		**83**
Superficie moyenne		**Terrains de piégeage**		**55,57**
Superficie totale		**Terrains de piégeage**		**4 612,63**
		Polygones exclus		**399,74**

Terrains de piégeage
UGAF 57

Légende

DESCRIPTION

Terrain de piégeage

UGAF

57

0 3 6 12 18 24 30 Kilometers

FTGQ
Fédération des Trappeurs Gestionnaires du Québec

Projection: Nad 83 MTM 7
Source: MRNF 2010
Réalisé: 5 novembre 2010

10 novembre 2010

DÉTAILS L'UGAF #57

UGAF #	RÉGION ADMINISTRATIVE	DESCRIPTION	NOM OU NUMÉRO	SUPERFICIE KM^2
57	Côte-Nord	TERRAIN DE PIÉGEAGE	09-03-0298	37,14
57	Côte-Nord	TERRAIN DE PIÉGEAGE	09-03-0299	31,74
57	Côte-Nord	TERRAIN DE PIÉGEAGE	09-03-0300	45,49
57	Côte-Nord	TERRAIN DE PIÉGEAGE	09-03-0301	38,95
57	Côte-Nord	TERRAIN DE PIÉGEAGE	09-03-0302	37,09
57	Côte-Nord	TERRAIN DE PIÉGEAGE	09-03-0303	33,18
57	Côte-Nord	TERRAIN DE PIÉGEAGE	09-03-0304	45,85
57	Côte-Nord	TERRAIN DE PIÉGEAGE	09-03-0305	59,28
57	Côte-Nord	TERRAIN DE PIÉGEAGE	09-10-0200	27,86
57	Côte-Nord	TERRAIN DE PIÉGEAGE	09-12-0350	24,64
57	Côte-Nord	TERRAIN DE PIÉGEAGE	09-12-0351	68,74
57	Côte-Nord	TERRAIN DE PIÉGEAGE	09-12-0352	53,12
57	Côte-Nord	TERRAIN DE PIÉGEAGE	09-12-0353	45,54
57	Côte-Nord	TERRAIN DE PIÉGEAGE	09-12-0354	47,92
57	Côte-Nord	TERRAIN DE PIÉGEAGE	09-12-0356	54,37
57	Côte-Nord	TERRAIN DE PIÉGEAGE	09-12-0357	63,79
57	Côte-Nord	TERRAIN DE PIÉGEAGE	09-12-0358	32,73
57	Côte-Nord	TERRAIN DE PIÉGEAGE	09-12-0359	35,33
57	Côte-Nord	TERRAIN DE PIÉGEAGE	09-12-0360	64,10
57	Côte-Nord	TERRAIN DE PIÉGEAGE	09-12-0361	30,80
57	Côte-Nord	TERRAIN DE PIÉGEAGE	09-12-0362	33,11
57	Côte-Nord	TERRAIN DE PIÉGEAGE	09-13-0363	38,96
57	Côte-Nord	TERRAIN DE PIÉGEAGE	09-13-0364	43,45
57	Côte-Nord	TERRAIN DE PIÉGEAGE	09-13-0365	71,12
57	Côte-Nord	TERRAIN DE PIÉGEAGE	09-13-0366	61,57
57	Côte-Nord	TERRAIN DE PIÉGEAGE	09-13-0367	37,98
57	Côte-Nord	TERRAIN DE PIÉGEAGE	09-13-0368	67,07
57	Côte-Nord	TERRAIN DE PIÉGEAGE	09-13-0369	76,31
57	Côte-Nord	TERRAIN DE PIÉGEAGE	09-13-0370	110,91
57	Côte-Nord	TERRAIN DE PIÉGEAGE	09-13-0371	88,07
57	Côte-Nord	TERRAIN DE PIÉGEAGE	09-13-0372	67,94
57	Côte-Nord	TERRAIN DE PIÉGEAGE	09-13-0373	68,81
57	Côte-Nord	TERRAIN DE PIÉGEAGE	09-13-0374	93,28
57	Côte-Nord	TERRAIN DE PIÉGEAGE	09-13-0375	44,53
57	Côte-Nord	TERRAIN DE PIÉGEAGE	09-13-0376	42,14
57	Côte-Nord	TERRAIN DE PIÉGEAGE	09-13-0377	50,88
57	Côte-Nord	TERRAIN DE PIÉGEAGE	09-13-0378	57,67
57	Côte-Nord	TERRAIN DE PIÉGEAGE	09-13-0379	58,04
57	Côte-Nord	TERRAIN DE PIÉGEAGE	09-13-0380	79,01
57	Côte-Nord	TERRAIN DE PIÉGEAGE	09-13-0381	74,01
Nombre total		**Terrains de piégeage**		**40**
Superficie moyenne		**Terrains de piégeage**		**53,56**
Superficie totale		**Terrains de piégeage**		**2 142,51**

N
W
E
S

Réservoir de la Sainte-Marguerite 3
Lac Nipissis
Rivière Ouapetac
Rivière
Toulnustouc
Rivière
Lac Caron
Lac Fortin
Grand lac du Nord
Lac Cacaoui
Grand lac Caotibi
Lac Bouffard
Gravel
Rivière
Rivière
Nipissis
Rivière
Rivière Caotibi
Schmon
Rivière Pasteur
Rivière Sainte-Marguerite
Moisie
Rivière
Rivière
MacDonald
Lac Walker
Lac Pasteur
Couleuvres
Pentecôte
Rivière aux Rochers
Baie des Sept Îles
Sept-Îles
Maliotenam
Moisie
Gallix
Baie Sainte-Marguerite
Pointe aux Jambons
Port-Cartier
Lac Sainte-Anne
Godbout Est
Rivière
Lac Pentecôte
Trinité
Pointe à Luc
Rivière-Pentecôte
Pointe aux Anglais
Baie-Trinité
50°
50°

09-14-0401
09-14-0387
09-14-0402
09-14-0391
09-11-0324
09-14-0389
09-11-0325
09-14-0386
09-14-0390
09-11-0323
09-11-0322
09-14-0385
09-14-0388
09-14-0392
09-11-0326
09-11-0320
09-11-0321
09-05-0316
09-05-0312
09-16-0396
09-16-0398
09-05-0311
09-05-0317
09-05-0330
09-16-0397
09-05-0310
09-05-0333
09-05-0331
09-16-0394
09-05-0308
09-14-0383
09-05-0309
09-05-0332
09-05-0335
09-05-0334
09-14-0382
09-16-0393
09-05-0307
09-05-0319
09-05-0306
09-14-0403

Légende

DESCRIPTION

Terrain de piégeage

UGAF

59

Terrains de piégeage UGAF 59

0 3 6 12 18 24 30
Kilometers

Fédération des Trappeurs Gestionnaires du Québec

Projection: Nad 83 MTM 7
Source: MRNF 2010
Réalisé: 5 novembre 2010

10 novembre 2010

DÉTAILS L'UGAF #59

UGAF #	RÉGION ADMINISTRATIVE	DESCRIPTION	NOM OU NUMÉRO	SUPERFICIE KM^2
59	Côte-Nord	TERRAIN DE PIÉGEAGE	09-05-0306	91,10
59	Côte-Nord	TERRAIN DE PIÉGEAGE	09-05-0307	73,88
59	Côte-Nord	TERRAIN DE PIÉGEAGE	09-05-0308	101,52
59	Côte-Nord	TERRAIN DE PIÉGEAGE	09-05-0309	62,60
59	Côte-Nord	TERRAIN DE PIÉGEAGE	09-05-0310	64,21
59	Côte-Nord	TERRAIN DE PIÉGEAGE	09-05-0311	65,86
59	Côte-Nord	TERRAIN DE PIÉGEAGE	09-05-0312	357,86
59	Côte-Nord	TERRAIN DE PIÉGEAGE	09-05-0316	125,46
59	Côte-Nord	TERRAIN DE PIÉGEAGE	09-05-0317	130,87
59	Côte-Nord	TERRAIN DE PIÉGEAGE	09-05-0319	81,19
59	Côte-Nord	TERRAIN DE PIÉGEAGE	09-05-0330	179,52
59	Côte-Nord	TERRAIN DE PIÉGEAGE	09-05-0331	54,36
59	Côte-Nord	TERRAIN DE PIÉGEAGE	09-05-0332	81,87
59	Côte-Nord	TERRAIN DE PIÉGEAGE	09-05-0333	80,00
59	Côte-Nord	TERRAIN DE PIÉGEAGE	09-05-0334	53,21
59	Côte-Nord	TERRAIN DE PIÉGEAGE	09-05-0335	51,72
59	Côte-Nord	TERRAIN DE PIÉGEAGE	09-11-0320	49,91
59	Côte-Nord	TERRAIN DE PIÉGEAGE	09-11-0321	46,98
59	Côte-Nord	TERRAIN DE PIÉGEAGE	09-11-0322	36,66
59	Côte-Nord	TERRAIN DE PIÉGEAGE	09-11-0323	40,48
59	Côte-Nord	TERRAIN DE PIÉGEAGE	09-11-0324	78,04
59	Côte-Nord	TERRAIN DE PIÉGEAGE	09-11-0325	49,43
59	Côte-Nord	TERRAIN DE PIÉGEAGE	09-11-0326	47,94
59	Côte-Nord	TERRAIN DE PIÉGEAGE	09-14-0382	74,14
59	Côte-Nord	TERRAIN DE PIÉGEAGE	09-14-0383	30,69
59	Côte-Nord	TERRAIN DE PIÉGEAGE	09-14-0385	87,09
59	Côte-Nord	TERRAIN DE PIÉGEAGE	09-14-0386	43,21
59	Côte-Nord	TERRAIN DE PIÉGEAGE	09-14-0387	79,42
59	Côte-Nord	TERRAIN DE PIÉGEAGE	09-14-0388	59,07
59	Côte-Nord	TERRAIN DE PIÉGEAGE	09-14-0389	81,15
59	Côte-Nord	TERRAIN DE PIÉGEAGE	09-14-0390	49,06
59	Côte-Nord	TERRAIN DE PIÉGEAGE	09-14-0391	123,81
59	Côte-Nord	TERRAIN DE PIÉGEAGE	09-14-0392	39,38
59	Côte-Nord	TERRAIN DE PIÉGEAGE	09-14-0401	91,46
59	Côte-Nord	TERRAIN DE PIÉGEAGE	09-14-0402	60,41
59	Côte-Nord	TERRAIN DE PIÉGEAGE	09-14-0403	31,85
59	Côte-Nord	TERRAIN DE PIÉGEAGE	09-16-0393	110,96
59	Côte-Nord	TERRAIN DE PIÉGEAGE	09-16-0394	97,58
59	Côte-Nord	TERRAIN DE PIÉGEAGE	09-16-0396	439,10
59	Côte-Nord	TERRAIN DE PIÉGEAGE	09-16-0397	233,77
59	Côte-Nord	TERRAIN DE PIÉGEAGE	09-16-0398	73,94
Nombre total		**Terrains de piégeage**		**41**
Superficie moyenne		**Terrains de piégeage**		**92,95**
Superficie totale		**Terrains de piégeage**		**3 810,79**

Légende

DESCRIPTION

Terrain de piégeage

UGAF

61

Terrains de piégeage
UGAF 61

0 3 6 12 18 24 30

Kilometers

FTGQ
Fédération des Trappeurs Gestionnaires du Québec

Projection: Nad 83 MTM 7
Source: MRNF 2010
Réalisé: 5 novembre 2010

91

10 novembre 2010

DÉTAILS L'UGAF #61

UGAF #	RÉGION ADMINISTRATIVE	DESCRIPTION	NOM OU NUMÉRO	SUPERFICIE KM^2
61	Côte-Nord	TERRAIN DE PIÉGEAGE	09-45-0500	65,57
61	Côte-Nord	TERRAIN DE PIÉGEAGE	09-45-0501	50,93
61	Côte-Nord	TERRAIN DE PIÉGEAGE	09-45-0502	53,46
61	Côte-Nord	TERRAIN DE PIÉGEAGE	09-45-0503	52,64
61	Côte-Nord	TERRAIN DE PIÉGEAGE	09-45-0504	58,65
61	Côte-Nord	TERRAIN DE PIÉGEAGE	09-45-0505	44,51
61	Côte-Nord	TERRAIN DE PIÉGEAGE	09-45-0506	84,48
61	Côte-Nord	TERRAIN DE PIÉGEAGE	09-45-0507	45,12
61	Côte-Nord	TERRAIN DE PIÉGEAGE	09-45-0508	54,34
61	Côte-Nord	TERRAIN DE PIÉGEAGE	09-45-0509	75,21
61	Côte-Nord	TERRAIN DE PIÉGEAGE	09-45-0510	106,32
61	Côte-Nord	TERRAIN DE PIÉGEAGE	09-45-0512	59,32
61	Côte-Nord	TERRAIN DE PIÉGEAGE	09-45-0513	113,71
61	Côte-Nord	TERRAIN DE PIÉGEAGE	09-45-0514	69,73
61	Côte-Nord	TERRAIN DE PIÉGEAGE	09-45-0515	48,23
61	Côte-Nord	TERRAIN DE PIÉGEAGE	09-45-0516	73,66
61	Côte-Nord	TERRAIN DE PIÉGEAGE	09-45-0517	108,93
61	Côte-Nord	TERRAIN DE PIÉGEAGE	09-45-0518	32,55
61	Côte-Nord	TERRAIN DE PIÉGEAGE	09-45-0519	105,83
61	Côte-Nord	TERRAIN DE PIÉGEAGE	09-45-0520	48,23
61	Côte-Nord	TERRAIN DE PIÉGEAGE	09-45-0521	121,82
61	Côte-Nord	TERRAIN DE PIÉGEAGE	09-45-0522	79,81
61	Côte-Nord	TERRAIN DE PIÉGEAGE	09-45-0523	55,33
61	Côte-Nord	TERRAIN DE PIÉGEAGE	09-45-0524	100,83
61	Côte-Nord	TERRAIN DE PIÉGEAGE	09-45-0525	51,61
61	Côte-Nord	TERRAIN DE PIÉGEAGE	09-45-0526	73,86
61	Côte-Nord	TERRAIN DE PIÉGEAGE	09-45-0527	116,01
61	Côte-Nord	TERRAIN DE PIÉGEAGE	09-45-0528	90,52
61	Côte-Nord	TERRAIN DE PIÉGEAGE	09-45-0530	60,64
61	Côte-Nord	TERRAIN DE PIÉGEAGE	09-45-0531	46,67
61	Côte-Nord	TERRAIN DE PIÉGEAGE	09-45-0532	39,14
61	Côte-Nord	TERRAIN DE PIÉGEAGE	09-45-0533	49,00
61	Côte-Nord	TERRAIN DE PIÉGEAGE	09-45-0534	109,58
61	Côte-Nord	TERRAIN DE PIÉGEAGE	09-45-0535	54,24
61	Côte-Nord	TERRAIN DE PIÉGEAGE	09-45-0536	194,61
61	Côte-Nord	TERRAIN DE PIÉGEAGE	09-45-0537	67,38
61	Côte-Nord	TERRAIN DE PIÉGEAGE	09-45-0538	75,04
61	Côte-Nord	TERRAIN DE PIÉGEAGE	09-45-0540	64,32
61	Côte-Nord	TERRAIN DE PIÉGEAGE	09-45-0541	44,50
61	Côte-Nord	TERRAIN DE PIÉGEAGE	09-45-0542	41,74
61	Côte-Nord	TERRAIN DE PIÉGEAGE	09-45-0543	119,18
61	Côte-Nord	TERRAIN DE PIÉGEAGE	09-45-0545	39,04
61	Côte-Nord	TERRAIN DE PIÉGEAGE	09-45-0546	37,26
61	Côte-Nord	TERRAIN DE PIÉGEAGE	09-45-0547	52,80
61	Côte-Nord	TERRAIN DE PIÉGEAGE	09-45-0549	26,93

UGAF #	RÉGION ADMINISTRATIVE	DESCRIPTION	NOM OU NUMÉRO	SUPERFICIE KM^2
61	Côte-Nord	TERRAIN DE PIÉGEAGE	09-45-0550	25,52
61	Côte-Nord	TERRAIN DE PIÉGEAGE	09-45-0551	25,61
61	Côte-Nord	TERRAIN DE PIÉGEAGE	09-45-0552	32,82
61	Côte-Nord	TERRAIN DE PIÉGEAGE	09-45-0553	43,23
61	Côte-Nord	TERRAIN DE PIÉGEAGE	09-45-0554	53,65
61	Côte-Nord	TERRAIN DE PIÉGEAGE	09-45-0555	45,28
61	Côte-Nord	TERRAIN DE PIÉGEAGE	09-45-0556	50,13
61	Côte-Nord	TERRAIN DE PIÉGEAGE	09-45-0557	66,02
61	Côte-Nord	TERRAIN DE PIÉGEAGE	09-45-0558	64,75
61	Côte-Nord	TERRAIN DE PIÉGEAGE	09-45-0559	48,45
61	Côte-Nord	TERRAIN DE PIÉGEAGE	09-45-0560	75,21
61	Côte-Nord	TERRAIN DE PIÉGEAGE	09-45-0561	38,29
61	Côte-Nord	TERRAIN DE PIÉGEAGE	09-45-0562	42,17
61	Côte-Nord	TERRAIN DE PIÉGEAGE	09-45-0563	67,26
61	Côte-Nord	TERRAIN DE PIÉGEAGE	09-45-0564	65,99
61	Côte-Nord	TERRAIN DE PIÉGEAGE	09-45-0565	45,07
61	Côte-Nord	TERRAIN DE PIÉGEAGE	09-45-0567	61,61
61	Côte-Nord	TERRAIN DE PIÉGEAGE	09-45-0568	86,81
61	Côte-Nord	TERRAIN DE PIÉGEAGE	09-45-0569	75,70
61	Côte-Nord	TERRAIN DE PIÉGEAGE	09-45-0570	64,95
61	Côte-Nord	TERRAIN DE PIÉGEAGE	09-45-0571	25,69
61	Côte-Nord	TERRAIN DE PIÉGEAGE	09-45-0572	48,42
61	Côte-Nord	TERRAIN DE PIÉGEAGE	09-45-0573	47,50
61	Côte-Nord	TERRAIN DE PIÉGEAGE	09-45-0574	40,47
Nombre total		**Terrains de piégeage**		**69**
Superficie moyenne		**Terrains de piégeage**		**63,82**
Superficie totale		**Terrains de piégeage**		**4 403,89**

N
W
E
S

Murdochville
Gaspé
Chandler
New Richmond
Maria
Carleton-sur-Mer
Caplan
Bonaventure
Pointe Bonaventure
New Carlisle
Pasbébiac
Port-Daniel
Pointe du Sud-Ouest
Caraquet
Bathurst
Baie Nepisiguit
Baie des Chaleurs
Baie de Cascapédia

Rivière Madeleine
Rivière Dartmouth
Rivière York
Rivière Saint-Jean
Rivière Petite rivière
Rivière Petite rivière Bonaventure
Rivière Cascapédia
Rivière Cascapédia Ouest
Rivière Cascapédia Est
Rivière Ouest Rivière Bonaventure
Rivière du Grand Pabos
Rivière du Petit Pabos
Rivière La Grande Rivière
Rivière

11-08-0127
11-08-0125
11-08-0126
11-01-0001

GAS

Légende

DESCRIPTION

Polygone exclu

Terrain de piégeage

UGAF

71

Terrains de piégeage UGAF 71

0 2,5 5 10 15 20 25 Kilometers

FTGQ
Fédération des Trappeurs Gestionnaires du Québec

Projection: Nad 83 MTM 7
Source: MRNF 2010
Réalisé: 5 novembre 2010

10 novembre 2010

DÉTAILS L'UGAF #71

UGAF #	RÉGION ADMINISTRATIVE	DESCRIPTION	NOM OU NUMÉRO	SUPERFICIE KM^2
71	Gaspésie-Île-de-la-Madeleine	TERRAIN DE PIÉGEAGE	11-01-0001	57,59
71	Gaspésie-Île-de-la-Madeleine	TERRAIN DE PIÉGEAGE	11-08-0125	49,68
71	Gaspésie-Île-de-la-Madeleine	TERRAIN DE PIÉGEAGE	11-08-0126	42,84
71	Gaspésie-Île-de-la-Madeleine	TERRAIN DE PIÉGEAGE	11-08-0127	70,80
71	Gaspésie-Île-de-la-Madeleine	POLYGONE EXCLU	POLYGONE EXCLU	0,13
71	Gaspésie-Île-de-la-Madeleine	POLYGONE EXCLU	POLYGONE EXCLU	0,41
71	Gaspésie-Île-de-la-Madeleine	POLYGONE EXCLU	POLYGONE EXCLU	0,43
71	Gaspésie-Île-de-la-Madeleine	POLYGONE EXCLU	POLYGONE EXCLU	0,42
71	Gaspésie-Île-de-la-Madeleine	POLYGONE EXCLU	POLYGONE EXCLU	0,45
71	Gaspésie-Île-de-la-Madeleine	POLYGONE EXCLU	POLYGONE EXCLU	0,37
71	Gaspésie-Île-de-la-Madeleine	POLYGONE EXCLU	POLYGONE EXCLU	1,27
Nombre total		**Terrains de piégeage**		**4**
Superficie moyenne		**Terrains de piégeage**		**55,23**
Superficie totale		**Terrains de piégeage**		**220,91**
		Polygones exclus		**3,49**

N
W
E
S

50°

Port-Cartier
Pointe à Luc
Rivière-Pentecôte
Pointe aux Anglais
rinité
Mont-Louis
Marsoui
Sainte-Anne-des-Monts
Cap-Chat
Les Méchins
Rivière Cap-Chat
Rivière Sainte-Anne
Rivière
Petite rivière
Petite rivière Cascapédia Ouest
Cascapédia
Cascapédia Est
Bonaventure Ouest
Murdoch

11-10-0137
11-10-0138
11-10-0139
11-10-0140
11-10-0136
11-10-0135
11-10-0134
11-10-0133
11-10-0132
11-10-0131
11-10-0130
11-10-0129
11-10-0128

Légende

DESCRIPTION

Polygone exclu

Terrain de piégeage

UGAF

72

Terrains de piégeage UGAF 72

0 2,5 5 10 15 20 25 Kilometers

FTGQ
Fédération des Trappeurs Gestionnaires du Québec

Projection: Nad 83 MTM 7
Source: MRNF 2010
Réalisé: 5 novembre 2010

10 novembre 2010

DÉTAILS L'UGAF #72

UGAF #	RÉGION ADMINISTRATIVE	DESCRIPTION	NOM OU NUMÉRO	SUPERFICIE KM^2
72	Gaspésie-Île-de-la-Madeleine	TERRAIN DE PIÉGEAGE	11-10-0128	72,10
72	Gaspésie-Île-de-la-Madeleine	TERRAIN DE PIÉGEAGE	11-10-0129	52,22
72	Gaspésie-Île-de-la-Madeleine	TERRAIN DE PIÉGEAGE	11-10-0130	71,29
72	Gaspésie-Île-de-la-Madeleine	TERRAIN DE PIÉGEAGE	11-10-0131	62,48
72	Gaspésie-Île-de-la-Madeleine	TERRAIN DE PIÉGEAGE	11-10-0132	66,69
72	Gaspésie-Île-de-la-Madeleine	TERRAIN DE PIÉGEAGE	11-10-0133	71,45
72	Gaspésie-Île-de-la-Madeleine	TERRAIN DE PIÉGEAGE	11-10-0134	87,09
72	Gaspésie-Île-de-la-Madeleine	TERRAIN DE PIÉGEAGE	11-10-0135	70,84
72	Gaspésie-Île-de-la-Madeleine	TERRAIN DE PIÉGEAGE	11-10-0136	79,95
72	Gaspésie-Île-de-la-Madeleine	TERRAIN DE PIÉGEAGE	11-10-0137	91,95
72	Gaspésie-Île-de-la-Madeleine	TERRAIN DE PIÉGEAGE	11-10-0138	91,57
72	Gaspésie-Île-de-la-Madeleine	TERRAIN DE PIÉGEAGE	11-10-0139	90,83
72	Gaspésie-Île-de-la-Madeleine	TERRAIN DE PIÉGEAGE	11-10-0140	80,54
72	Gaspésie-Île-de-la-Madeleine	POLYGONE EXCLU	POLYGONE EXCLU	57,73
Nombre total		**Terrains de piégeage**		**13**
Superficie moyenne		**Terrains de piégeage**		**76,08**
Superficie totale		**Terrains de piégeage**		**989,00**
		Polygones exclus		**57,73**

N
W E
S

Marsoui
Sainte-Anne-des-Monts
Cap-Chat
Les Méchins
Sainte-Félicité
Matane
Saint-René-de-Matane
Lac Matapédia
Val-Brillant
Amqui
Lac-au-Saumon
Saint-Léon-le-Grand
Causapscal
Saint-Zénon-du-Humqui
Nouvelle
Carleton-sur-Mer
Dalhousie
Listuguj
Campbellton
Ristigouche

Rivière Cap-Chat
Rivière Sainte-Anne
Rivière Matane
Rivière Causapscal
Rivière Nouvelle
Rivière Matapédia
Rivière Milnikek

01-11-0147
01-02-0029
01-11-0146
01-02-0013
01-02-0012
01-02-0008
01-02-0029
01-02-0011
01-02-0027
01-02-0009
01-02-0003
01-02-0010
01-02-0004
01-02-0026
01-02-0028
01-02-0024
01-02-0025
01-02-0007
01-02-0006
01-02-0005
01-07-0104
01-07-0107
01-07-0105
01-07-0103
01-07-0145
01-07-0106
01-07-0102
01-07-0101
01-07-0100
01-07-0098
01-07-0099
01-07-0143
01-07-0098
01-07-0142
01-07-0097

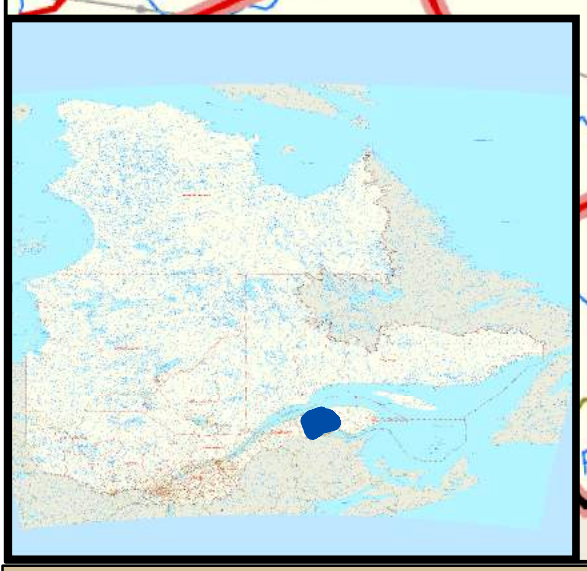

Légende

DESCRIPTION

Polygone exclu

Terrain de piégeage

UGAF

74

Terrains de piégeage
UGAF 74

0 3 6 12 18 24 30 Kilometers

FTGQ
Fédération des Trappeurs Gestionnaires du Québec

Projection: Nad 83 MTM 7
Source: MRNF 2010
Réalisé: 8 novembre 2010

10 novembre 2010

DÉTAILS L'UGAF #74

UGAF #	RÉGION ADMINISTRATIVE	DESCRIPTION	NOM OU NUMÉRO	SUPERFICIE KM^2
74	Bas-St-Laurent	TERRAIN DE PIÉGEAGE	01-02-0003	63,88
74	Bas-St-Laurent	TERRAIN DE PIÉGEAGE	01-02-0004	50,85
74	Bas-St-Laurent	TERRAIN DE PIÉGEAGE	01-02-0005	65,39
74	Bas-St-Laurent	TERRAIN DE PIÉGEAGE	01-02-0006	83,29
74	Bas-St-Laurent	TERRAIN DE PIÉGEAGE	01-02-0007	59,48
74	Bas-St-Laurent	TERRAIN DE PIÉGEAGE	01-02-0008	88,33
74	Bas-St-Laurent	TERRAIN DE PIÉGEAGE	01-02-0009	104,37
74	Bas-St-Laurent	TERRAIN DE PIÉGEAGE	01-02-0010	43,46
74	Bas-St-Laurent	TERRAIN DE PIÉGEAGE	01-02-0011	59,35
74	Bas-St-Laurent	TERRAIN DE PIÉGEAGE	01-02-0012	74,66
74	Bas-St-Laurent	TERRAIN DE PIÉGEAGE	01-02-0013	71,37
74	Bas-St-Laurent	TERRAIN DE PIÉGEAGE	01-02-0024	41,99
74	Bas-St-Laurent	TERRAIN DE PIÉGEAGE	01-02-0025	58,27
74	Bas-St-Laurent	TERRAIN DE PIÉGEAGE	01-02-0026	67,21
74	Bas-St-Laurent	TERRAIN DE PIÉGEAGE	01-02-0027	61,63
74	Bas-St-Laurent	TERRAIN DE PIÉGEAGE	01-02-0028	64,56
74	Bas-St-Laurent	TERRAIN DE PIÉGEAGE	01-02-0029	64,88
74	Bas-St-Laurent	TERRAIN DE PIÉGEAGE	01-07-0097	55,90
74	Bas-St-Laurent	TERRAIN DE PIÉGEAGE	01-07-0098	90,14
74	Bas-St-Laurent	TERRAIN DE PIÉGEAGE	01-07-0099	65,89
74	Bas-St-Laurent	TERRAIN DE PIÉGEAGE	01-07-0100	56,43
74	Bas-St-Laurent	TERRAIN DE PIÉGEAGE	01-07-0101	42,96
74	Bas-St-Laurent	TERRAIN DE PIÉGEAGE	01-07-0102	58,09
74	Bas-St-Laurent	TERRAIN DE PIÉGEAGE	01-07-0103	78,06
74	Bas-St-Laurent	TERRAIN DE PIÉGEAGE	01-07-0104	53,56
74	Bas-St-Laurent	TERRAIN DE PIÉGEAGE	01-07-0105	38,17
74	Bas-St-Laurent	TERRAIN DE PIÉGEAGE	01-07-0106	45,36
74	Bas-St-Laurent	TERRAIN DE PIÉGEAGE	01-07-0107	39,98
74	Bas-St-Laurent	TERRAIN DE PIÉGEAGE	01-07-0142	53,71
74	Bas-St-Laurent	TERRAIN DE PIÉGEAGE	01-07-0143	56,22
74	Bas-St-Laurent	TERRAIN DE PIÉGEAGE	01-07-0144	40,89
74	Bas-St-Laurent	TERRAIN DE PIÉGEAGE	01-07-0145	48,21
74	Bas-St-Laurent	TERRAIN DE PIÉGEAGE	01-11-0146	56,90
74	Bas-St-Laurent	TERRAIN DE PIÉGEAGE	01-11-0147	63,45
74	Bas-St-Laurent	POLYGONE EXCLU	POLYGONE EXCLU	86,61
Nombre total		**Terrains de piégeage**		**34**
Superficie moyenne		**Terrains de piégeage**		**60,79**
Superficie totale		**Terrains de piégeage**		**2 066,89**
		Polygones exclus		**86,61**

BAS-SAINT-LAURENT

N
W E
S

Rimouski
Saint-Anaclet
Saint-Gabriel
La Rédemption
Île du Bic
Le Bic
Sainte-Blandine
Rivière
Mistigougèche
Rivière Mitis
Saint-Zénon-du-Lac-Humqui
Lac à la Croix
Lac Supérieur
Saint-Narcisse-de-Rimouski
Saint-Mathieu-de-Rioux
Esprit-Saint
Lac-des-Aigles
Bic
Squatec
Rivière Squatec
Lac Témiscouata
Cabano
Dégelis
Edmundston
Madawaska
Verte
Saint John
Grand
River
Long
Kedgwick
Rivière

01-04-0072
01-04-0053
01-04-0051
01-04-0055
01-04-0052
01-04-0056
01-04-0071
01-04-0054
01-04-0050
01-04-0047
01-04-0057
01-04-0049
01-04-0048
01-03-0034
01-04-0058
01-03-0043
01-03-0044
01-03-0033
01-04-0046
01-04-0059
01-03-0032
01-04-0045
01-04-0043
01-03-0027
01-03-0030
01-04-0044
01-03-0029
01-03-0031
01-03-0026
01-03-0028
01-03-0024
01-03-0025
01-06-0089
01-06-0087
01-06-0086
01-06-0141
01-06-0085
01-06-0140
01-06-0091
01-06-0084
01-06-0082
01-06-0083
01-06-0081

Légende

DESCRIPTION

- Polygone exclu
- Terrain de piégeage

UGAF

- 76

Terrains de piégeage
UGAF 76

0 2,5 5 10 15 20 25 Kilometers

FTGQ
Fédération des Trappeurs Gestionnaires du Québec

Projection: Nad 83 MTM 7
Source: MRNF 2010
Réalisé: 8 novembre 2010

10 novembre 2010

DÉTAILS L'UGAF #76

UGAF #	RÉGION ADMINISTRATIVE	DESCRIPTION	NOM OU NUMÉRO	SUPERFICIE KM^2
76	Bas-St-Laurent	TERRAIN DE PIÉGEAGE	01-03-0024	73,11
76	Bas-St-Laurent	TERRAIN DE PIÉGEAGE	01-03-0025	75,61
76	Bas-St-Laurent	TERRAIN DE PIÉGEAGE	01-03-0026	55,41
76	Bas-St-Laurent	TERRAIN DE PIÉGEAGE	01-03-0027	46,38
76	Bas-St-Laurent	TERRAIN DE PIÉGEAGE	01-03-0028	63,00
76	Bas-St-Laurent	TERRAIN DE PIÉGEAGE	01-03-0029	37,53
76	Bas-St-Laurent	TERRAIN DE PIÉGEAGE	01-03-0030	47,79
76	Bas-St-Laurent	TERRAIN DE PIÉGEAGE	01-03-0031	52,20
76	Bas-St-Laurent	TERRAIN DE PIÉGEAGE	01-03-0032	50,83
76	Bas-St-Laurent	TERRAIN DE PIÉGEAGE	01-03-0033	55,82
76	Bas-St-Laurent	TERRAIN DE PIÉGEAGE	01-03-0034	50,87
76	Bas-St-Laurent	TERRAIN DE PIÉGEAGE	01-03-0043	49,67
76	Bas-St-Laurent	TERRAIN DE PIÉGEAGE	01-03-0044	65,72
76	Bas-St-Laurent	TERRAIN DE PIÉGEAGE	01-04-0043	46,69
76	Bas-St-Laurent	TERRAIN DE PIÉGEAGE	01-04-0044	55,99
76	Bas-St-Laurent	TERRAIN DE PIÉGEAGE	01-04-0045	67,67
76	Bas-St-Laurent	TERRAIN DE PIÉGEAGE	01-04-0046	52,24
76	Bas-St-Laurent	TERRAIN DE PIÉGEAGE	01-04-0047	74,26
76	Bas-St-Laurent	TERRAIN DE PIÉGEAGE	01-04-0048	47,26
76	Bas-St-Laurent	TERRAIN DE PIÉGEAGE	01-04-0049	47,41
76	Bas-St-Laurent	TERRAIN DE PIÉGEAGE	01-04-0050	38,24
76	Bas-St-Laurent	TERRAIN DE PIÉGEAGE	01-04-0051	39,54
76	Bas-St-Laurent	TERRAIN DE PIÉGEAGE	01-04-0052	38,75
76	Bas-St-Laurent	TERRAIN DE PIÉGEAGE	01-04-0053	42,61
76	Bas-St-Laurent	TERRAIN DE PIÉGEAGE	01-04-0054	40,03
76	Bas-St-Laurent	TERRAIN DE PIÉGEAGE	01-04-0055	55,81
76	Bas-St-Laurent	TERRAIN DE PIÉGEAGE	01-04-0056	66,68
76	Bas-St-Laurent	TERRAIN DE PIÉGEAGE	01-04-0057	42,16
76	Bas-St-Laurent	TERRAIN DE PIÉGEAGE	01-04-0058	66,34
76	Bas-St-Laurent	TERRAIN DE PIÉGEAGE	01-04-0059	51,30
76	Bas-St-Laurent	TERRAIN DE PIÉGEAGE	01-04-0071	63,78
76	Bas-St-Laurent	TERRAIN DE PIÉGEAGE	01-04-0072	60,46
76	Bas-St-Laurent	TERRAIN DE PIÉGEAGE	01-06-0081	62,45
76	Bas-St-Laurent	TERRAIN DE PIÉGEAGE	01-06-0082	49,65
76	Bas-St-Laurent	TERRAIN DE PIÉGEAGE	01-06-0083	42,55
76	Bas-St-Laurent	TERRAIN DE PIÉGEAGE	01-06-0084	46,94
76	Bas-St-Laurent	TERRAIN DE PIÉGEAGE	01-06-0085	49,03
76	Bas-St-Laurent	TERRAIN DE PIÉGEAGE	01-06-0086	54,33
76	Bas-St-Laurent	TERRAIN DE PIÉGEAGE	01-06-0087	50,33
76	Bas-St-Laurent	TERRAIN DE PIÉGEAGE	01-06-0089	91,93
76	Bas-St-Laurent	TERRAIN DE PIÉGEAGE	01-06-0091	35,95
76	Bas-St-Laurent	TERRAIN DE PIÉGEAGE	01-06-0140	43,93
76	Bas-St-Laurent	TERRAIN DE PIÉGEAGE	01-06-0141	60,17
76	Bas-St-Laurent	POLYGONE EXCLU	POLYGONE EXCLU	10,24
76	Bas-St-Laurent	POLYGONE EXCLU	POLYGONE EXCLU	11,15
Nombre total		**Terrains de piégeage**		**43**
Superficie moyenne		**Terrains de piégeage**		**53,68**
Superficie totale		**Terrains de piégeage**		**2 308,41**
		Polygones exclus		**21,39**

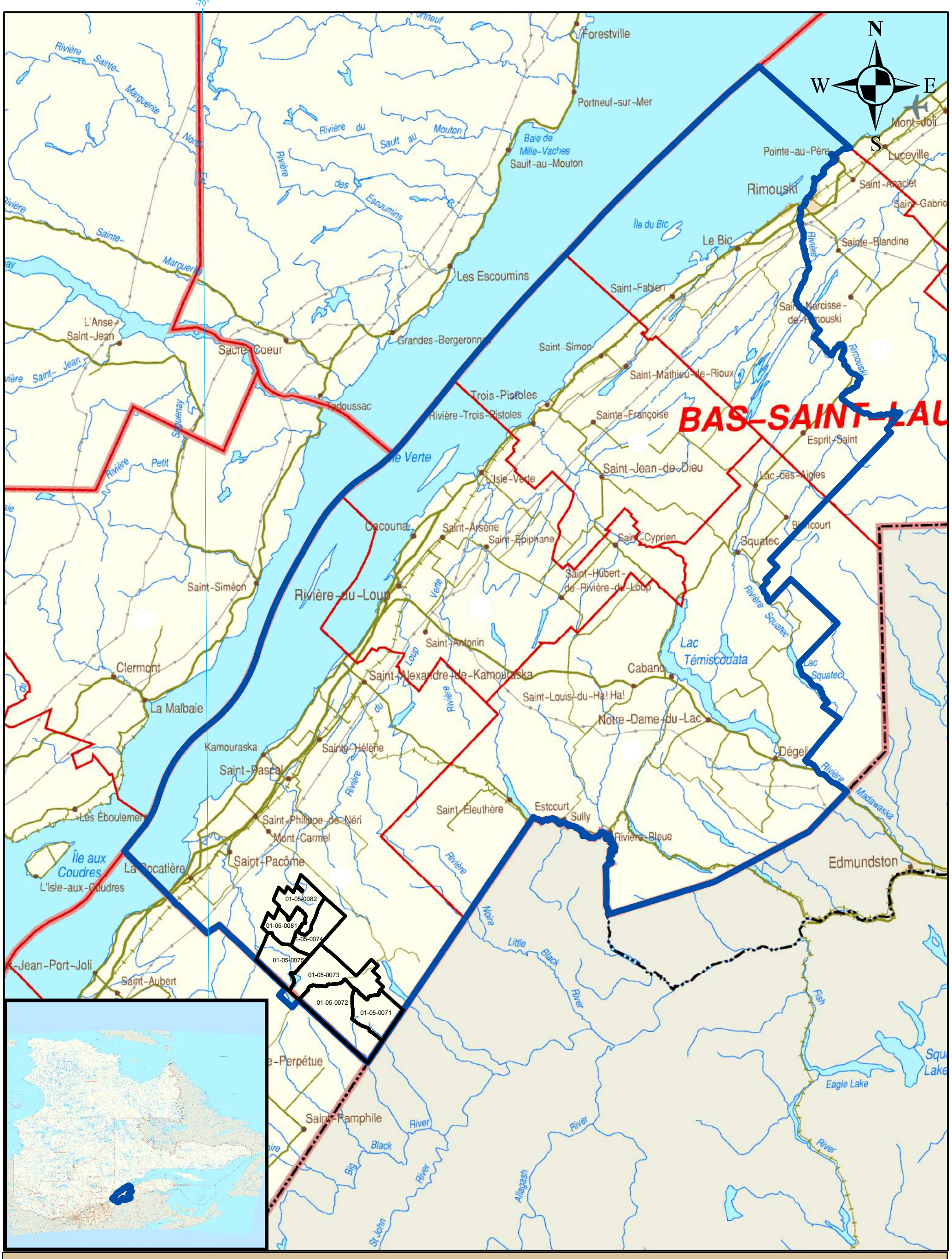

Légende

DESCRIPTION

Terrain de piégeage

UGAF

77

Terrains de piégeage UGAF 77

0 4 8 16 24 32 40

Kilometers

FTGQ
Fédération des Trappeurs Gestionnaires du Québec

Projection: Nad 83 MTM 7
Source: MRNF 2010
Réalisé: 8 novembre 2010

10 novembre 2010

DÉTAILS L'UGAF #77

UGAF #	RÉGION ADMINISTRATIVE	DESCRIPTION	NOM OU NUMÉRO	SUPERFICIE KM^2
77	Bas-St-Laurent	TERRAIN DE PIÉGEAGE	01-05-0071	50,29
77	Bas-St-Laurent	TERRAIN DE PIÉGEAGE	01-05-0072	89,27
77	Bas-St-Laurent	TERRAIN DE PIÉGEAGE	01-05-0073	77,75
77	Bas-St-Laurent	TERRAIN DE PIÉGEAGE	01-05-0074	40,58
77	Bas-St-Laurent	TERRAIN DE PIÉGEAGE	01-05-0075	47,79
77	Bas-St-Laurent	TERRAIN DE PIÉGEAGE	01-05-0081	30,32
77	Bas-St-Laurent	TERRAIN DE PIÉGEAGE	01-05-0082	43,77
Nombre total		**Terrains de piégeage**		**7**
Superficie moyenne		**Terrains de piégeage**		**54,25**
Superficie totale		**Terrains de piégeage**		**379,77**

CHAUDIÈRE-APPALACHES

12-08-0002

12-08-0002

12-08-0001

Légende

UGAF

79

DESCRIPTION

Terrain de piégeage

Terrains de piégeage
UGAF 79

0 4 8 16 24 32 40 Kilometers

Projection: Nad 83 MTM 7
Source: MRNF 2010
Réalisé: 10 Février 2011

10 février 2011

DÉTAILS L'UGAF #79

UGAF #	RÉGION ADMINISTRATIVE	DESCRIPTION	NOM OU NUMÉRO	SUPERFICIE KM^2
79	Chaudière-Appalaches	TERRAIN DE PIÉGEAGE	12-08-0002	50,06
79	Chaudière-Appalaches	TERRAIN DE PIÉGEAGE	12-08-0001	61,51
Nombre total		**Terrains de piégeage**		**2**
Superficie moyenne		**Terrains de piégeage**		**55,79**
Superficie totale		**Terrains de piégeage**		**111,57**